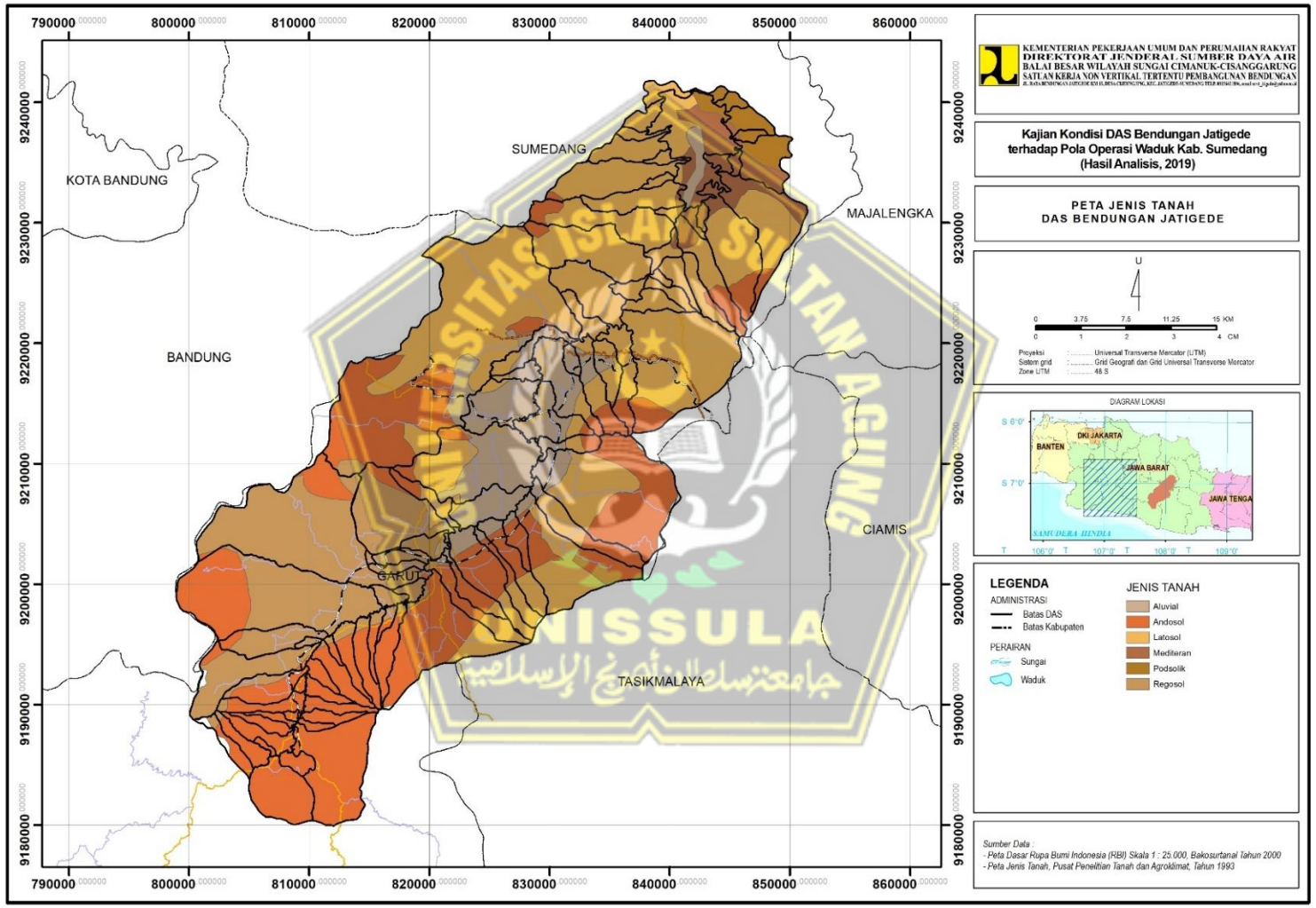
KEMENTERIAN PEKERJAAN UMUM DAN PERUMAHAN RAKYAT
DIREKTORAT JENDERAL SUMBER DAYA AIR
BALAI BESAR WILAYAH SUNGAI CIMANUK-CISANGGARUNG
SATUAN KERJA NON VERTIKAL TERTENTU PEMBANGUNAN BENDUNGAN
Kajian Kondisi DAS Bendungan Jatigede
terhadap Pola Operasi Waduk Kab. Sumedang
(Hasil Analisis, 2019)
PETA JENIS TANAH
DAS BENDUNGAN JATIGEDE
U
0 3.75 7.5 11.25 15 KM
0 1 2 3 4 CM
Proyeksi : Universal Transverse Mercator (UTM)
Sistem grid : Grid Geografi dan Grid Universal Transverse Mercator
Zone UTM : 48 S
DIAGRAM LOKASI
DKI JAKARTA
BANTEN
JAWA BARAT
JAWA TENGA
SAMUDERA HINDIA
S 6°0'
S 7°0'
106°0'
107°0'
108°0'
109°0'
LEGENDA
ADMINISTRASI
Batas DAS
Batas Kabupaten
PERAIRAN
Sungai
Waduk
JENIS TANAH
Aluvial
Andosol
Latosol
Mediteran
Podsolik
Regosol
Sumber Data :
- Peta Dasar Rupa Bumi Indonesia (RBI) Skala 1 : 25.000, Bakosurtanal Tahun 2000
- Peta Jenis Tanah, Pusat Penelitian Tanah dan Agroklimat, Tahun 1993
KOTA BANDUNG
SUMEDANG
MAJALENGKA
BANDUNG
CIAMIS
GARUT
TASIKMALAYA
790000
800000
810000
820000
830000
840000
850000
860000
9240000
9230000
9220000
9210000
9200000
9190000
9180000

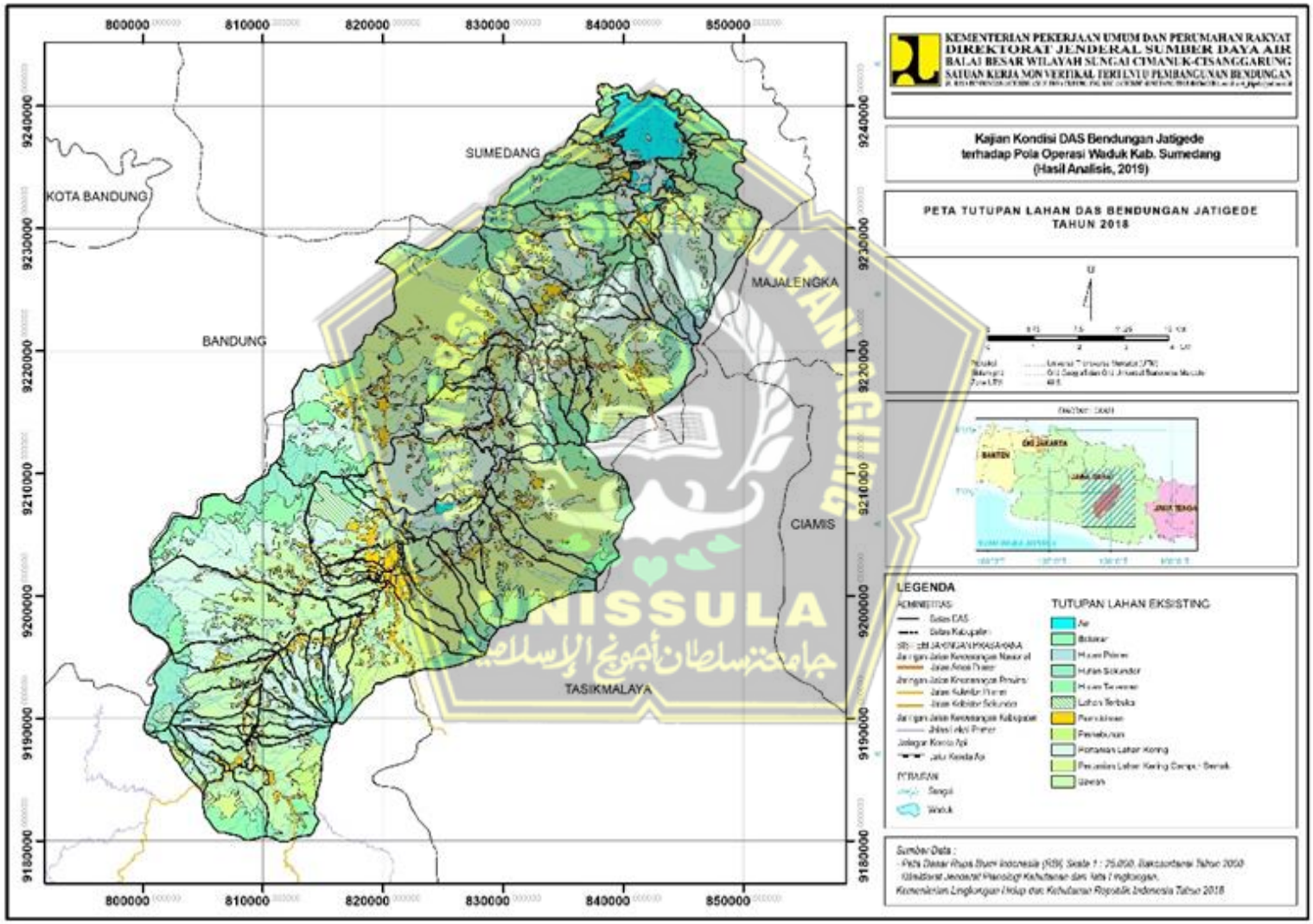
KEMENTERIAN PEKERJAAN UMUM DAN PERUMAHAN RAKYAT
DIREKTORAT JENDERAL SUMBER DAYA AIR
BALAI BESAR WILAYAH SUNGAI CITANDUI-CITSANGGARUNG
SATUAN KERJA NON VERTIKAL TERTENTU PEMBANGUNAN BENDUNGAN
Kajian Kondisi DAS Bendungan Jatigede
terhadap Pola Operasi Waduk Kab. Sumedang
(Hasil Analisis, 2019)
PETA TUTUPAN LAHAN DAS BENDUNGAN JATIGEDE
TAHUN 2018
SUMEDANG
KOTA BANDUNG
BANDUNG
MAJALENGKA
CIAMIS
TASIKMALAYA
800000
810000
820000
830000
840000
850000
9240000
9230000
9220000
9210000
9200000
9190000
9180000
LEGENDA
TUTUPAN LAHAN EKSISTING
Air
Bebatuan
Hutan Primer
Hutan Sekunder
Lahan Terbuka
Pertanian
Perkebunan
Pemukiman Lahan Kering
Pemukiman Lahan Kering Campur Semak
Sawah
Sungai
Waduk
Sumber Data :
- Peta Dasar Rupa Bumi Indonesia (RBI) Skala 1 : 25.000, Bakosurtanal Tahun 2000
Kementerian Lingkungan Hidup dan Kehutanan Republik Indonesia Tahun 2018

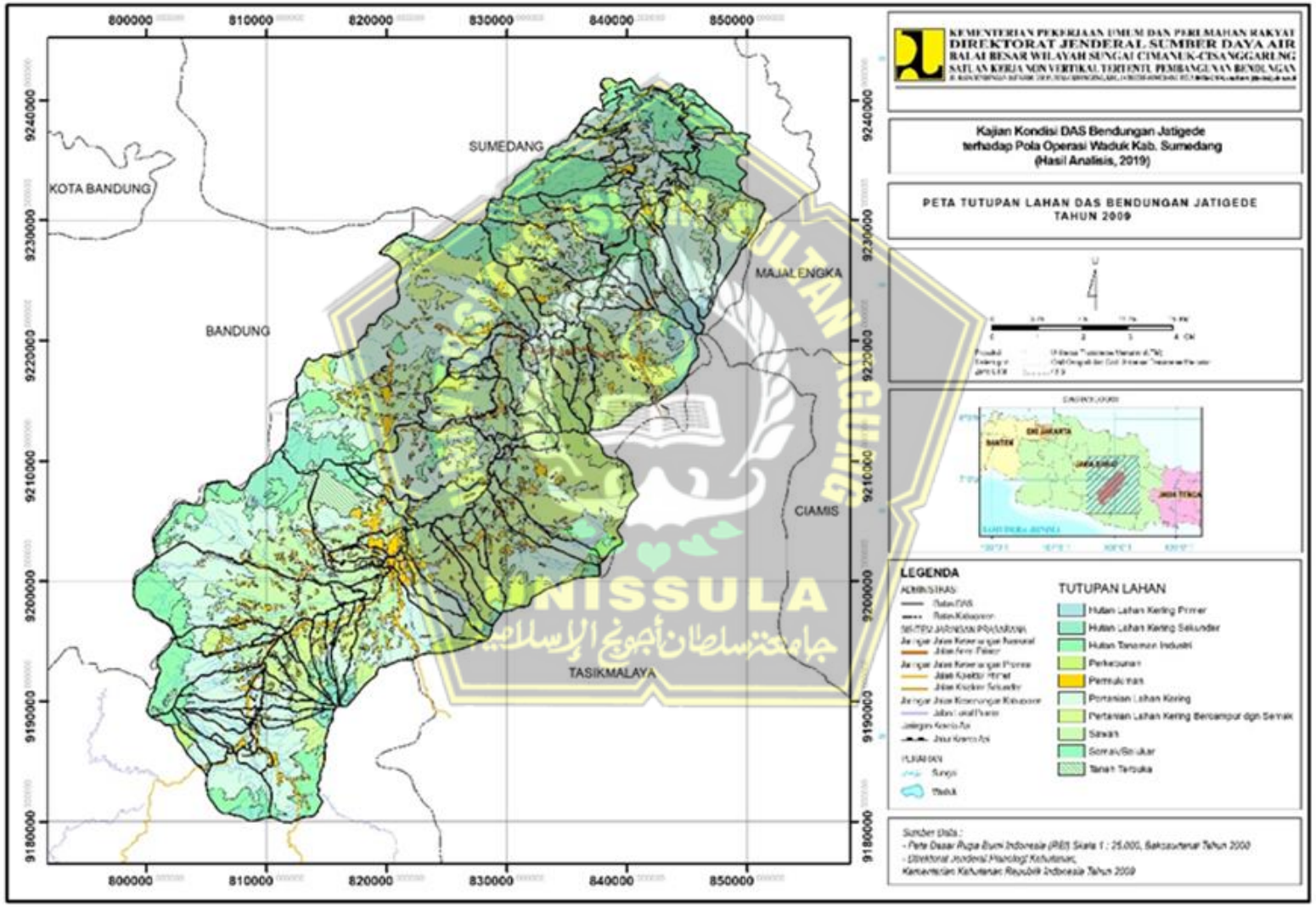
KEMENTERIAN PEKERJAAN UMUM DAN PERUMAHAN RAKYAT
DIREKTORAT JENDERAL SUMBER DAYA AIR
BALAI BESAR WILAYAH SUNGAI CIMANUK-CISANGGARUNG
SATUAN KERJA NON VERTIKAL TERTENTU PEMBANGUNAN BENDUNGAN
Kajian Kondisi DAS Bendungan Jatigede
terhadap Pola Operasi Waduk Kab. Sumedang
(Hasil Analisis, 2019)
PETA TUTUPAN LAHAN DAS BENDUNGAN JATIGEDE
TAHUN 2009
SUMEDANG
KOTA BANDUNG
BANDUNG
MAJALENGKA
CIAMIS
TASIKMALAYA
800000
810000
820000
830000
840000
850000
9240000
9230000
9220000
9210000
9200000
9190000
9180000
LEGENDA
ADMINISTRASI
Batas DAS
Batas Kabupaten
SISTEM JARINGAN PRASARANA
Jalan Arteri Primer
Jalan Kolektor Primer
Jalan Kolektor Sekunder
Jalan Lokal Primer
Jalan Kereta Api
PERAIRAN
Sungai
Waduk
TUTUPAN LAHAN
Hutan Lahan Kering Primer
Hutan Lahan Kering Sekunder
Hutan Tanaman Industri
Perkebunan
Pemukiman
Pertanian Lahan Kering
Pertanian Lahan Kering Bercampur dgn Semak
Sawah
Semak/Belukar
Tanah Terbuka
Sumber Data :
- Peta Dasar Rupa Bumi Indonesia (RBI) Skala 1 : 25.000, Bakosurtanal Tahun 2000
- Direktorat Jenderal Planologi Kehutanan,
Kementerian Kehutanan Republik Indonesia Tahun 2009

DATA HUJAN HARIAN

Nama Pos : Pos hujan Bayongbong | No. ……..(diisi register pos) | Bulan : JANUARI - DESEMBER

Tahun: 2009

Daerah aliran sungai :	: Cimanuk	Data geografis	: 7º16'20,76" S 107º49'0,39" T	Tahun pendirian	: 1988
Wilayah sungai	: Cimanuk	Propinsi	: Jawa Barat	Elevasi pos	: 981 m dpal.
Lokasi pos	: Desa Bayongbong	Kab./Kec	: Garut/ Bayongbong	Dibangun oleh	: Puslitbang Air
				Pelaksana	: Dendi Ilyasaf, ST

Tabel Hujan (mm)

Tgl.	JAN	FEB	MARET	APRIL	MEI	JUNI	JULI	AGUST	SEPT	OKT	NOV	DES
1	3	0	0	1	0	0	0	0	0	5	5	10
2	3	1	0	3	0	0	0	0	0	5	1	7
3	5	13	4	7	0	0	0	0	2	1	1	6
4	1	3	0	32	0	0	0	0	0	1	0	3
5	1	0	24	25	0	0	0	0	0	0	5	0
6	6	6	0	30	0	0	0	0	1	2	0	4
7	2	7	31	5	0	0	0	0	0	0	0	0
8	1	1	1	42	0	0	0	0	4	0	8	7
9	1	1	12	14	0	0	0	0	0	0	0	0
10	1	1	4	0	0	0	0	0	4	5	0	9
11	0	0	2	0	0	0	0	0	0	0	0	6
12	8	13	0	2	0	0	0	0	0	4	0	4
13	13	48	0	0	0	0	0	0	4	5	0	9
14	1	1	0	10	0	0	0	0	0	7	0	7
15	0	0	0	13	0	0	0	0	1	8	1	9
16	4	4	0	1	0	0	0	0	0	1	3	2
17	0	0	0	11	0	0	0	0	0	0	2	11
18	10	15	1	13	0	0	0	0	3	0	14	5
19	2	0	0	5	0	0	0	0	4	0	22	4
20	1	1	0	3	0	0	0	0	0	0	3	0
21	17	33	1	1	0	0	0	0	8	8	0	16
22	0	0	1	0	0	0	0	0	0	0	8	0
23	12	12	5	0	0	0	0	0	1	0	0	1
24	3	23	0	0	0	0	0	0	2	0	0	2
25	0	0	0	0	0	0	0	0	1	2	6	1
26	2	2	5	0	0	0	0	0	0	13	0	28
27	6	14	3	0	0	0	0	0	0	0	7	1
28	0	75	1	0	0	0	0	0	2	0	5	2
29	13	0	0	3	0	0	0	0	22	0	22	22
30	0	0	0	2	0	0	0	0	0	11	30	0
31	0	0	2	0	0	0	0	0	0	0	0	0

UNIVERSITAS ISLAM SULTAN AGUNG
UNISSULA
جامعة سلطان أجونج الإسلامية

DATA HUJAN HARIAN

Nama Pos : Pos hujan Bayongbong | No. ……..(diisi register pos) | Bulan : JANUARI - DESEMBER

Tahun: 2010

Daerah aliran sungai :	: Cimanuk	Data geografis	: 7º16'20,76" S 107º49'0,39" T	Tahun pendirian	: 1988
Wilayah sungai	: Cimanuk	Propinsi	: Jawa Barat	Elevasi pos	: 981 m dpal.
Lokasi pos	: Desa Bayongbong	Kab./Kec	: Garut/ Bayongbong	Dibangun oleh	: Puslitbang Air
				Pelaksana	: Dendi Ilyasaf, ST

Tabel Hujan (mm)

Tgl.	JAN	FEB	MARET	APRIL	MEI	JUNI	JULI	AGUST	SEPT	OKT	NOV	DES
1	21	15	14	6	3	0	0	0	0	0	17	7
2	15	17	5	9	6	0	0	0	0	0	3	48
3	16	15	6	6	3	0	0	0	0	0	2	1
4	12	16	5	8	14	0	0	0	0	0	28	51
5	7	4	0	16	15	0	0	0	0	0	29	6
6	0	6	7	4	2	0	0	0	0	0	3	38
7	29	15	1	3	7	0	0	0	0	0	10	38
8	0	16	19	13	12	0	0	0	0	0	0	22
9	3	16	22	15	11	0	0	0	0	0	6	16
10	6	14	10	12	6	0	0	0	0	0	0	4

11	11	0	0	11	30	0	0	0	0	0	2	31
12	11	9	10	0	0	0	0	0	0	0	0	4
13	3	5	0	1	8	0	0	0	0	0	0	0
14	4	4	16	0	17	0	0	0	0	0	28	0
15	0	0	2	22	7	0	0	0	0	0	6	0
16	11	6	15	11	12	0	0	0	0	0	0	0
17	0	14	4	7	0	0	0	0	0	0	1	0
18	8	11	6	0	7	0	0	0	0	0	11	4
19	4	42	14	10	11	0	0	0	0	0	0	1
20	4	6	0	47	3	0	0	0	0	0	0	4
21	10	13	12	0	9	0	0	0	0	0	0	21
22	3	6	4	14	11	0	0	0	0	0	0	18
23	5	15	12	22	3	0	0	0	0	0	0	29
24	13	5	0	8	2	0	0	0	0	0	14	15
25	3	6	2	4	2	0	0	0	0	0	15	3
26	3	16	14	4	3	0	0	0	0	0	4	1
27	14	24	11	0	15	0	0	0	0	2	20	6
28	15	6	0	2	3	0	0	0	0	21	42	3
29	8	12	0	0	9	0	0	0	0	0	5	1
30	3	11	0	0	0	0	0	0	0	0	6	0
31	0	0	0	0	0	0	0	0	0	26	0	1

DATA HUJAN HARIAN

Nama Pos : Pos hujan Bayongbong No. .....(diisi register pos) Bulan : JANUARI - DESEMBER

Tahun: 2011

Daerah aliran sungai : : Cimanuk Data geografis : 7º16'20,76" S 107º49'0,39" T Tahun pendirian : 1988

Wilayah sungai : Cimanuk Propinsi : Jawa Barat Elevasi pos : 981 m dpal.

Lokasi pos : Desa Bayongbong Kab./Kec : Garut/ Bayongbong Dibangun oleh : Puslitbang Air

Pelaksana : Dendi Ilyasaf, ST

Tabel Hujan (mm)

Tgl.	JAN	FEB	MARET	APRIL	MEI	JUNI	JULI	AGUST	SEPT	OKT	NOV	DES
1	0	20	28	0	44	0	5	0	0	0	0	9
2	0	0	1	0	14	0	0	0	0	0	30	1
3	0	27	0	0	3	2	0	0	0	0	17	24
4	3	7	3	0	12	0	0	0	0	0	12	1
5	0	31	0	0	5	0	0	0	0	0	21	5
6	0	1	10	84	10	0	0	0	0	0	0	0
7	0	1	0	1	0	0	0	0	0	0	17	1
8	0	3	0	0	0	0	0	0	0	0	12	0
9	2	0	14	5	0	0	0	0	0	26	31	0
10	2	0	3	2	1	0	0	0	0	1	2	0
11	1	0	32	9	0	0	0	0	0	0	0	0
12	0	0	51	6	3	0	0	0	0	0	5	0
13	0	7	1	3	0	0	0	0	0	0	1	0
14	0	0	0	11	8	0	0	0	0	0	6	0
15	0	29	2	0	22	0	0	0	0	0	0	11
16	0	31	0	1	28	0	0	0	0	0	2	2
17	7	8	0	0	6	0	0	0	0	0	0	4
18	4	1	0	0	0	0	0	0	0	0	3	12
19	0	0	0	0	0	0	0	0	0	0	1	16
20	0	0	0	14	0	0	0	0	0	0	1	7
21	23	0	11	7	1	0	3	0	0	0	0	1
22	0	3	5	0	12	0	9	0	0	0	7	0
23	2	0	8	8	0	0	29	0	0	25	9	0
24	10	0	9	31	0	0	18	0	0	1	1	0
25	0	7	8	9	0	0	0	0	0	2	0	39
26	0	0	39	2	0	0	0	0	0	0	0	35
27	0	6	4	36	0	0	0	0	0	2	0	4
28	26	15	25	6	0	0	0	0	0	20	0	1
29	0	0	5	0	0	21	0	0	0	10	16	8
30	10	0	0	0	0	5	0	0	0	2	1	4

31	3	0	8	0	0	0	0	0	0	0	0	29

DATA HUJAN HARIAN

Nama Pos : Pos hujan Bayongbong | No. ……..(diisi register pos) | Bulan : JANUARI - DESEMBER

Tahun: 2012

Daerah aliran sungai : : Cimanuk | Data geografis : 7º16'20,76" S 107º49'0,39" T | Tahun pendirian : 1988

Wilayah sungai : Cimanuk | Propinsi : Jawa Barat | Elevasi pos : 981 m dpal.

Lokasi pos : Desa Bayongbong | Kab./Kec : Garut/ Bayongbong | Dibangun oleh : Puslitbang Air

Pelaksana : Dendi Ilyasaf, ST

Tabel Hujan (mm)

Tgl.	JAN	FEB	MARET	APRIL	MEI	JUNI	JULI	AGUST	SEPT	OKT	NOV	DES
1	0	5	0	1	13	10	0	0	0	0	12	4
2	32	1	0	3	8	4	0	0	0	0	0	31
3	3	3	4	7	0	1	0	0	0	0	4	17
4	11	3	0	32	0	0	0	0	0	0	10	0
5	22	0	24	25	0	0	0	0	0	0	0	3
6	0	6	0	29	3	0	0	0	0	0	0	1
7	0	7	1	42	3	1	0	0	1	0	3	28
8	15	1	31	5	0	4	0	0	0	0	0	0
9	0	1	13	14	2	1	0	0	0	0	0	15
10	0	1	4	0	0	0	0	0	0	0	11	1
11	2	0	2	0	0	0	0	0	0	0	0	0
12	0	13	0	2	0	0	0	0	0	0	2	5
13	0	48	0	0	0	2	0	0	0	0	0	32
14	9	1	0	10	1	0	0	0	0	0	0	14
15	4	0	0	13	34	0	0	0	0	34	0	18
16	2	4	0	1	0	0	0	0	1	23	0	26
17	17	0	0	11	8	0	0	0	0	0	4	17
18	3	15	1	13	0	0	0	0	0	0	26	20
19	32	0	0	5	4	0	0	0	0	15	0	6
20	6	1	0	3	0	0	0	0	0	22	35	1
21	3	33	1	1	12	0	0	0	0	2	1	10
22	0	0	1	0	0	0	0	0	0	0	6	0
23	0	12	5	0	0	0	0	0	0	0	6	7
24	4	23	0	0	0	0	0	0	0	0	44	4
25	0	76	0	0	1	0	0	0	0	0	29	8
26	0	2	5	0	0	0	0	0	0	0	23	0
27	0	14	3	0	0	0	0	0	0	0	1	1
28	0	0	1	0	0	0	0	0	0	1	0	17
29	0	0	0	3	0	0	0	0	0	0	12	36
30	3	0	0	2	0	0	0	0	0	0	0	3
31	0	0	2	0	2	0	0	0	0	4	0	17

DATA HUJAN HARIAN

Nama Pos : Pos hujan Bayongbong | No. ……..(diisi register pos) | Bulan : JANUARI - DESEMBER

Tahun: 2013

Daerah aliran sungai : : Cimanuk | Data geografis : 7º16'20,76" S 107º49'0,39" T | Tahun pendirian : 1988

Wilayah sungai : Cimanuk | Propinsi : Jawa Barat | Elevasi pos : 981 m dpal.

Lokasi pos : Desa Bayongbong | Kab./Kec : Garut/ Bayongbong | Dibangun oleh : Puslitbang Air

Pelaksana : Dendi Ilyasaf, ST

Tabel Hujan (mm)

Tgl.	JAN	FEB	MARET	APRIL	MEI	JUNI	JULI	AGUST	SEPT	OKT	NOV	DES
1	8	0	0	15	0	0	6	0	0	0	0	0
2	50	0	3	0	0	36	0	0	0	0	0	13
3	7	11	11	3	0	27	2	0	0	0	0	2
4	11	34	15	14	0	5	15	0	0	0	1	1

5	41	1	12	14	0	1	7	0	0	0	9	9
6	1	32	1	9	0	0	2	0	0	0	0	29
7	1	13	0	50	0	6	0	0	0	0	0	63
8	16	0	0	51	44	5	0	0	0	0	0	36
9	5	1	0	27	1	4	1	0	0	0	0	1
10	0	6	2	1	3	0	30	0	0	0	3	0
11	0	2	7	4	5	1	7	0	0	0	0	18
12	0	23	2	75	0	2	15	0	0	0	6	3
13	0	10	14	27	0	5	1	0	0	0	2	3
14	6	28	4	0	0	1	8	0	0	0	10	24
15	17	10	5	1	9	2	3	0	0	2	31	26
16	9	0	4	5	14	0	8	0	2	0	25	36
17	1	2	0	5	3	46	0	1	0	5	1	9
18	0	1	0	0	40	2	0	0	0	0	5	8
19	1	0	6	19	21	0	1	0	0	0	0	11
20	1	7	8	38	10	0	0	0	0	0	0	18
21	0	4	12	0	0	0	0	0	0	2	0	3
22	4	7	0	5	0	0	1	0	0	0	0	0
23	26	1	0	0	22	0	42	0	0	6	0	1
24	34	0	10	3	1	0	7	0	0	1	0	13
25	14	0	1	0	0	0	26	0	0	0	0	0
26	6	0	0	1	2	2	12	0	0	1	17	0
27	23	7	8	1	11	0	0	0	0	35	0	0
28	2	1	4	0	2	0	0	0	0	68	4	0
29	4	0	0	0	1	0	0	0	0	0	0	0
30	8	0	25	0	4	2	0	0	6	17	0	0
31	0	0	22	0	6	0	0	10	0	0	0	0

DATA HUJAN HARIAN

Nama Pos : Pos hujan Bayongbong		No. ……..(diisi register pos)		Bulan :	JANUARI - DESEMBER
				Tahun:	2014
Daerah aliran sungai :	: Cimanuk	Data geografis	: 7º16'20,76" S 107º49'0,39" T	Tahun pendirian	: 1988
Wilayah sungai	: Cimanuk	Propinsi	: Jawa Barat	Elevasi pos	: 981 m dpal.
Lokasi pos	: Desa Bayongbong	Kab./Kec	: Garut/ Bayongbong	Dibangun oleh	: Puslitbang Air
				Pelaksana	: Dendi Ilyasaf, ST

Tabel Hujan (mm)

Tgl.	JAN	FEB	MARET	APRIL	MEI	JUNI	JULI	AGUST	SEPT	OKT	NOV	DES
1	1	5	0	2	0	0	0	0	0	0	0	2
2	8	0	0	1	0	0	0	0	0	0	0	0
3	0	2	18	2	0	0	4	0	0	0	0	1
4	4	5	4	7	0	0	0	1	0	0	0	14
5	4	1	10	3	0	0	0	1	0	0	0	3
6	0	17	28	1	0	0	7	0	0	0	8	1
7	0	23	5	9	9	0	1	0	0	0	0	4
8	11	11	14	0	0	0	9	0	0	0	27	9
9	16	10	0	0	6	0	0	0	0	0	0	31
10	0	0	0	0	0	0	0	0	0	0	11	26
11	9	0	7	19	0	0	0	0	0	0	2	0
12	0	0	22	14	1	0	5	22	0	0	13	0
13	2	0	23	18	0	0	2	0	0	0	0	9
14	3	0	59	45	22	0	7	0	0	0	2	68
15	1	0	2	27	13	9	0	0	0	0	20	0
16	3	0	22	1	6	0	0	0	0	1	40	14
17	5	0	1	0	0	0	0	0	0	0	3	23
18	18	0	0	0	0	9	0	0	0	0	15	1
19	6	2	19	1	0	4	0	0	0	21	14	16
20	0	63	5	0	0	18	0	0	0	1	21	17
21	0	0	5	8	10	0	0	0	0	0	8	38
22	3	21	0	35	0	21	4	0	0	0	1	68
23	0	28	0	4	2	18	0	0	0	1	1	62
24	1	0	26	1	0	1	14	0	0	0	1	9

25	0	1	8	14	0	1	1	0	0	0	0	29
26	1	2	36	4	0	6	9	0	0	0	9	1
27	1	0	9	8	9	10	30	1	0	0	16	1
28	8	1	16	2	0	1	0	0	0	0	0	28
29	1	0	49	0	0	0	0	0	0	0	0	13
30	1	0	1	0	0	0	0	0	0	0	13	3
31	1	0	0	0	0	0	0	0	0	0	0	4

DATA HUJAN HARIAN

Nama Pos : Pos hujan Bayongbong		No. ……..(diisi register pos)		Bulan :	JANUARI - DESEMBER
				Tahun:	2015
Daerah aliran sungai :	: Cimanuk	Data geografis	: 7º16'20,76" S 107º49'0,39" T	Tahun pendirian	: 1988
Wilayah sungai	: Cimanuk	Propinsi	: Jawa Barat	Elevasi pos	: 981 m dpal.
Lokasi pos	: Desa Bayongbong	Kab./Kec	: Garut/ Bayongbong	Dibangun oleh	: Puslitbang Air
				Pelaksana	: Dendi Ilyasaf, ST

Tabel Hujan (mm)

Tgl.	JAN	FEB	MARET	APRIL	MEI	JUNI	JULI	AGUST	SEPT	OKT	NOV	DES
1	0	4	4	2	16	0	0	0	0	0	0	0
2	1	4	22	0	36	33	0	0	0	0	0	0
3	0	1	13	32	7	0	0	0	0	0	0	8
4	7	0	0	0	15	0	0	0	0	0	0	3
5	4	13	0	13	3	0	0	0	0	0	0	0
6	0	7	2	0	0	0	0	0	0	0	98	11
7	4	27	7	0	30	0	0	0	0	0	3	1
8	0	14	3	7	0	0	0	0	0	0	26	1
9	0	5	0	12	0	5	0	0	0	0	6	48
10	0	10	2	4	0	10	0	0	0	0	3	19
11	0	6	3	1	0	0	0	0	0	0	0	4
12	0	30	14	13	0	0	0	0	0	0	0	1
13	2	42	1	0	0	0	0	0	0	0	1	11
14	24	3	0	0	0	0	0	0	0	0	0	3
15	4	0	0	15	0	0	0	0	0	0	0	33
16	1	4	28	13	0	0	0	0	0	0	0	11
17	8	9	0	4	0	0	0	0	0	0	0	11
18	0	18	0	0	0	0	0	0	0	0	1	1
19	0	2	3	2	0	0	0	0	0	0	0	23
20	5	6	0	0	0	0	0	0	0	0	0	4
21	9	1	4	0	0	0	0	0	0	0	0	0
22	3	0	6	2	0	0	0	0	0	0	0	0
23	44	0	7	0	0	0	0	0	0	0	2	0
24	6	0	2	49	0	0	0	0	0	0	0	0
25	12	0	10	9	0	0	0	0	0	0	1	0
26	5	1	1	1	0	0	0	0	0	0	12	0
27	2	0	0	0	0	0	0	0	0	0	29	0
28	5	6	42	6	0	0	0	0	0	0	0	2
29	1	0	48	1	0	0	0	0	0	0	2	0
30	0	0	12	0	0	0	0	0	0	0	0	2
31	4	0	11	0	0	0	0	0	0	0	0	3

DATA HUJAN HARIAN

Nama Pos : Pos hujan Bayongbong		No. ……..(diisi register pos)		Bulan :	JANUARI - DESEMBER
				Tahun:	2016
Daerah aliran sungai :	: Cimanuk	Data geografis	: 7º16'20,76" S 107º49'0,39" T	Tahun pendirian	: 1988
Wilayah sungai	: Cimanuk	Propinsi	: Jawa Barat	Elevasi pos	: 981 m dpal.
Lokasi pos	: Desa Bayongbong	Kab./Kec	: Garut/ Bayongbong	Dibangun oleh	: Puslitbang Air
				Pelaksana	: Dendi Ilyasaf, ST

Tabel Hujan (mm)												
Tgl.	JAN	FEB	MARET	APRIL	MEI	JUNI	JULI	AGUST	SEPT	OKT	NOV	DES
1	2	4	2	0	0	0	13	13	0	1	3	4
2	26	0	0	3	0	1	26	0	0	0	0	0
3	5	33	0	12	13	1	0	0	0	10	2	1
4	5	0	9	8	0	0	0	0	5	0	8	0
5	2	3	12	0	1	0	0	0	67	10	2	2
6	21	4	2	3	0	0	0	0	0	4	5	8
7	0	25	5	5	22	0	0	0	30	2	1	2
8	0	0	24	0	3	4	0	0	0	2	0	1
9	0	6	26	8	15	2	0	1	0	10	15	36
10	8	0	0	1	9	0	1	0	36	12	31	4
11	1	40	0	0	0	0	8	0	5	20	24	0
12	17	6	20	2	1	0	0	0	0	0	15	21
13	11	28	11	10	2	0	7	24	0	0	0	39
14	24	2	0	12	0	0	0	32	0	1	15	0
15	13	0	0	0	0	5	0	6	0	18	18	3
16	0	6	0	0	36	0	0	0	5	3	6	0
17	0	4	39	0	0	1	3	24	110	0	1	1
18	3	1	28	0	6	2	0	24	1	0	0	0
19	53	0	3	1	0	10	0	0	1	0	0	0
20	0	0	19	5	0	0	12	0	18	7	0	0
21	7	43	47	6	0	0	0	0	21	1	1	0
22	6	0	0	0	2	0	6	0	0	8	1	0
23	17	7	5	0	31	0	22	0	17	2	1	2
24	0	15	28	0	0	0	0	0	4	5	7	0
25	1	9	22	0	0	0	0	0	7	10	2	0
26	1	4	52	1	0	11	0	2	4	14	3	25
27	0	1	2	15	0	0	0	0	0	6	0	69
28	0	12	1	25	0	6	0	53	6	11	25	0
29	10	5	29	6	1	0	10	1	0	3	17	4
30	0	0	40	22	8	57	0	0	0	15	8	0
31	18	0	0	0	7	0	0	4	0	4	0	3

DATA HUJAN HARIAN

Nama Pos : Pos hujan Bayongbong		No. .....(diisi register pos)		Bulan :	JANUARI - DESEMBER
				Tahun:	2017
Daerah aliran sungai :	: Cimanuk	Data geografis	: 7º16'20,76" S 107º49'0,39" T	Tahun pendirian	: 1988
Wilayah sungai	: Cimanuk	Propinsi	: Jawa Barat	Elevasi pos	: 981 m dpal.
Lokasi pos	: Desa Bayongbong	Kab./Kec	: Garut/ Bayongbong	Dibangun oleh	: Puslitbang Air
				Pelaksana	: Dendi Ilyasaf, ST

Tabel Hujan (mm)												
Tgl.	JAN	FEB	MARET	APRIL	MEI	JUNI	JULI	AGUST	SEPT	OKT	NOV	DES
1	0	9	53	2	9	0	0	0	0	46	0	0
2	1	10	23	6	0	22	1	0	0	3	0	0
3	0	1	17	2	3	0	10	0	0	0	0	0
4	0	0	1	2	7	0	0	0	0	1	0	0
5	27	6	0	7	4	0	0	0	0	4	0	0
6	2	0	0	4	0	1	0	0	0	0	0	1
7	6	0	11	14	0	0	0	0	0	1	0	2
8	12	0	10	9	0	0	0	0	0	15	0	2
9	0	9	0	25	9	0	2	0	0	6	0	4
10	3	10	2	10	6	0	0	0	0	15	0	19
11	7	1	0	0	0	0	0	0	0	0	0	10
12	1	0	0	7	0	51	0	0	0	6	0	0
13	1	6	1	0	0	0	0	0	0	0	0	0
14	0	32	1	0	0	0	1	0	0	0	0	45
15	0	22	1	0	0	0	2	0	0	0	0	1
16	2	2	6	0	0	0	0	0	0	0	0	8
17	16	14	0	25	0	0	0	0	0	6	0	0
18	14	0	7	2	1	0	0	0	0	0	0	8

19	0	0	22	4	0	0	0	0	0	0	0	2
20	5	4	5	0	0	1	2	0	0	0	0	37
21	9	38	9	0	0	0	0	0	0	0	0	14
22	3	2	1	15	0	0	0	0	0	0	0	3
23	13	4	0	55	0	0	0	0	0	0	0	47
24	0	0	0	0	0	0	0	0	3	0	0	3
25	6	0	23	0	0	0	0	0	0	0	0	5
26	15	7	11	16	0	9	0	0	9	0	0	2
27	0	34	0	2	0	0	0	0	0	0	0	3
28	5	7	0	12	0	31	0	0	3	0	0	0
29	2	0	0	12	29	0	41	0	0	0	0	0
30	1	0	0	6	0	0	1	0	6	0	0	0
31	2	0	1	0	0	0	0	0	0	0	0	2

DATA HUJAN HARIAN

Nama Pos : Pos hujan Bayongbong — No. ……..(diisi register pos) — Bulan : JANUARI - DESEMBER

Tahun: 2018

Daerah aliran sungai : : Cimanuk — Data geografis : 7º16'20,76" S 107º49'0,39" T — Tahun pendirian : 1988

Wilayah sungai : Cimanuk — Propinsi : Jawa Barat — Elevasi pos : 981 m dpal.

Lokasi pos : Desa Bayongbong — Kab./Kec : Garut/ Bayongbong — Dibangun oleh : Puslitbang Air

Pelaksana : Dendi Ilyasaf, ST

Tabel Hujan (mm)

Tgl.	JAN	FEB	MARET	APRIL	MEI	JUNI	JULI	AGUST	SEPT	OKT	NOV	DES
1	0	2	0	9	0	0	0	0	0	0	4	0
2	0	9	4	1	0	0	0	0	0	0	5	0
3	7	0	3	73	0	7	0	0	0	0	39	3
4	10	0	27	0	0	0	0	0	0	0	2	36
5	2	1	12	0	0	0	0	0	0	0	0	23
6	10	1	2	24	0	0	0	0	0	0	6	2
7	11	6	6	9	1	0	0	0	0	0	0	0
8	3	9	14	16	0	0	0	0	2	0	0	9
9	0	21	28	1	0	0	0	0	0	0	13	2
10	9	2	47	1	0	0	0	0	0	0	4	0
11	2	1	3	0	0	0	0	0	0	0	2	4
12	2	17	3	0	0	0	0	0	0	0	11	0
13	0	0	0	0	0	0	0	0	0	0	2	2
14	1	1	0	0	0	0	0	0	0	0	6	1
15	2	1	1	26	0	0	0	0	0	0	24	11
16	1	23	0	11	0	0	0	0	0	0	0	0
17	0	0	0	3	0	0	0	0	0	0	0	0
18	0	1	11	1	3	0	0	0	0	0	0	0
19	2	60	0	0	7	0	0	0	0	0	0	15
20	1	14	0	0	6	0	0	0	0	0	0	5
21	1	4	0	0	6	21	0	0	1	0	0	0
22	1	42	0	4	40	0	0	0	1	0	0	0
23	9	49	0	18	18	8	0	0	0	2	0	0
24	0	33	0	12	14	0	0	0	0	7	0	0
25	7	11	18	0	11	6	0	0	0	0	0	1
26	1	5	26	30	3	22	0	0	0	0	76	33
27	2	11	0	0	0	0	0	0	0	1	8	3
28	0	5	0	0	0	0	0	0	0	0	2	0
29	1	0	0	0	0	0	0	0	0	0	0	0
30	1	0	0	0	0	0	0	0	0	0	7	0
31	1	0	16	0	0	0	0	0	0	0	0	0

DATA HUJAN HARIAN

Nama Pos : Pos hujan Cikajang — No. ……..(diisi register pos) — Bulan : JANUARI - DESEMBER

Tahun: 2009

Daerah aliran sungai :	: Cimanuk	Data geografis	: 7o20'47.24" S 107o48'5.30"T	Tahun pendirian	: 1988
Wilayah sungai	: Cimanuk	Propinsi	: Jawa Barat	Elevasi pos	: 1234 m dpal.
Lokasi pos	: Desa Cikajang	Kab./Kec	: Garut/ cikajang	Dibangun oleh	: Puslitbang Air
				Pelaksana	: Dendi Ilyasaf, ST

Tabel Hujan (mm)

Tgl.	JAN	FEB	MARET	APRIL	MEI	JUNI	JULI	AGUST	SEPT	OKT	NOV	DES
1	0	4	0	31	1	0	0	0	0	1	0	5
2	12	28	0	65	0	4	0	0	0	0	0	0
3	0	4	5	4	0	4	0	0	0	0	0	2
4	0	3	24	2	0	1	7	0	0	3	0	0
5	0	28	27	5	0	0	2	0	1	3	0	1
6	0	3	13	23	0	0	0	0	0	0	0	13
7	21	8	72	17	8	2	0	0	0	21	0	1
8	0	3	26	36	0	0	0	0	0	7	18	0
9	17	5	18	0	11	15	0	0	0	0	1	0
10	47	0	1	0	0	0	0	0	0	0	0	17
11	6	19	0	0	31	0	0	0	0	0	1	0
12	2	6	1	0	13	0	0	0	0	0	53	0
13	13	2	3	1	1	0	0	0	0	12	2	0
14	17	15	0	25	17	0	0	0	0	21	34	0
15	14	1	0	0	1	7	0	0	0	5	0	1
16	25	5	0	1	0	0	0	0	0	0	0	0
17	36	11	0	0	0	0	0	0	5	0	7	13
18	11	22	0	0	11	9	0	0	0	0	26	1
19	10	6	0	0	10	0	0	0	0	0	17	0
20	22	2	0	18	11	0	0	0	0	0	13	0
21	4	8	0	1	18	0	0	0	0	0	16	6
22	0	5	41	0	1	0	0	0	0	0	11	0
23	4	9	6	22	6	0	0	0	0	4	21	2
24	2	2	35	14	0	2	0	0	0	4	2	0
25	27	1	0	12	14	0	0	0	0	6	0	0
26	5	5	29	16	0	0	19	0	0	0	0	80
27	25	0	2	7	0	0	1	0	0	8	20	23
28	14	0	0	12	0	0	0	0	0	1	16	2
29	14	0	7	0	0	0	0	0	0	8	2	36
30	25	0	16	0	51	2	0	0	0	0	0	13
31	32	0	32	0	0	0	0	0	0	0	0	43

DATA HUJAN HARIAN

Nama Pos : Pos hujan Cikajang No. .....(diisi register pos) Bulan : JANUARI - DESEMBER

Tahun: 2010

Daerah aliran sungai :	: Cimanuk	Data geografis	: 7o20'47.24" S 107o48'5.30"T	Tahun pendirian	: 1988
Wilayah sungai	: Cimanuk	Propinsi	: Jawa Barat	Elevasi pos	: 1234 m dpal.
Lokasi pos	: Desa Cikajang	Kab./Kec	: Garut/ cikajang	Dibangun oleh	: Puslitbang Air
				Pelaksana	: Dendi Ilyasaf, ST

Tabel Hujan (mm)

Tgl.	JAN	FEB	MARET	APRIL	MEI	JUNI	JULI	AGUST	SEPT	OKT	NOV	DES
1	9	10	7	54	0	0	1	0	0	0	10	4
2	1	2	4	1	2	2	29	3	0	1	1	54
3	0	0	0	9	0	0	0	0	25	1	11	1
4	7	0	0	24	1	2	14	1	2	3	10	84
5	11	6	48	0	2	9	0	20	1	26	21	12
6	1	34	8	9	0	25	0	8	5	0	13	32
7	7	25	2	0	1	8	1	12	16	10	12	47
8	0	7	1	17	10	1	2	0	34	0	0	37
9	38	71	9	0	29	25	1	0	9	3	5	30
10	13	28	77	0	11	2	2	6	10	0	0	2
11	0	11	7	0	34	0	0	0	19	0	0	28
12	22	1	0	11	35	1	0	1	10	0	0	10

13	20	4	0	6	15	3	1	0	17	0	3	0
14	0	17	0	1	13	11	6	1	6	10	22	0
15	0	48	11	6	10	0	0	15	12	11	5	0
16	1	1	26	20	37	3	22	0	5	2	4	0
17	1	30	35	11	12	2	0	2	10	24	15	1
18	1	13	39	41	0	3	19	0	10	18	4	9
19	0	30	8	36	0	10	2	0	1	33	0	14
20	12	1	4	0	21	0	36	0	20	13	0	3
21	2	0	34	18	46	0	0	11	11	4	0	88
22	0	6	13	15	0	0	0	12	32	3	0	9
23	33	0	0	11	1	0	0	7	4	0	1	33
24	13	0	4	3	5	0	3	2	21	14	27	10
25	6	10	1	0	37	15	0	3	29	55	18	3
26	20	12	7	0	8	9	7	21	8	20	2	11
27	5	0	23	0	1	4	5	0	12	0	37	10
28	0	2	0	0	0	0	6	0	8	31	33	8
29	75	0	4	13	4	2	2	0	0	4	12	18
30	8	0	0	1	14	1	1	0	0	13	4	0
31	57	0	7	0	6	0	0	0	0	17	0	0

DATA HUJAN HARIAN

Nama Pos : Pos hujan Cikajang — No. ……..(diisi register pos) — Bulan : JANUARI - DESEMBER

Tahun: 2011

Daerah aliran sungai : : Cimanuk — Data geografis : 7o20'47.24" S 107o48'5.30"T — Tahun pendirian : 1988

Wilayah sungai : Cimanuk — Propinsi : Jawa Barat — Elevasi pos : 1234 m dpal.

Lokasi pos : Desa Cikajang — Kab./Kec : Garut/ cikajang — Dibangun oleh : Puslitbang Air

Pelaksana : Dendi Ilyasaf, ST

Tabel Hujan (mm)

Tgl.	JAN	FEB	MARET	APRIL	MEI	JUNI	JULI	AGUST	SEPT	OKT	NOV	DES
1	0	15	0	21	1	1	0	0	0	0	5	5
2	35	3	2	35	1	0	0	0	0	32	0	0
3	32	0	3	1	1	0	0	0	0	28	24	2
4	31	6	3	5	0	0	0	0	0	18	8	0
5	60	0	3	10	0	0	0	0	0	4	8	1
6	4	7	58	1	0	0	0	0	2	0	0	13
7	3	2	16	8	0	0	0	0	1	12	0	1
8	6	4	9	0	0	0	0	0	0	17	0	0
9	0	26	1	7	0	0	0	0	37	22	0	0
10	0	2	0	0	0	0	0	0	0	5	3	17
11	0	15	0	0	0	0	0	0	0	1	12	0
12	0	29	27	0	0	0	0	0	0	14	0	0
13	0	1	17	1	0	1	0	0	0	3	0	0
14	0	0	4	4	0	0	0	0	0	2	1	0
15	37	26	3	8	0	0	0	0	0	3	9	1
16	17	1	8	18	0	0	0	0	0	7	5	0
17	17	1	0	0	0	0	0	0	0	0	30	13
18	10	0	0	0	0	0	0	0	0	3	11	1
19	0	0	1	2	0	0	0	0	0	5	0	0
20	0	1	29	0	1	0	0	0	1	4	16	0
21	0	2	17	2	0	3	0	0	2	11	2	6
22	5	0	4	0	0	15	0	0	0	20	0	0
23	1	0	6	2	0	7	0	0	4	4	0	2
24	0	2	41	0	0	13	0	0	10	1	7	0
25	22	34	7	0	0	0	0	0	4	0	76	0
26	1	47	27	0	0	0	0	2	46	0	27	80
27	19	6	20	0	0	0	0	0	12	0	27	23
28	4	39	14	0	2	0	0	0	5	0	0	2
29	0	4	0	0	47	0	0	0	37	25	11	36
30	0	10	0	0	17	0	0	0	2	3	5	13
31	0	28	0	0	0	0	0	0	2	0	23	43

DATA HUJAN HARIAN

Nama Pos : Pos hujan Cikajang | No. ……..(diisi register pos) | Bulan : JANUARI - DESEMBER

Tahun: 2012

Daerah aliran sungai :	: Cimanuk	Data geografis	: 7o20'47.24" S 107o48'5.30"T	Tahun pendirian	: 1988
Wilayah sungai	: Cimanuk	Propinsi	: Jawa Barat	Elevasi pos	: 1234 m dpal.
Lokasi pos	: Desa Cikajang	Kab./Kec	: Garut/ cikajang	Dibangun oleh	: Puslitbang Air
			Pelaksana	: Dendi Ilyasaf, ST	

Tabel Hujan (mm)

Tgl.	JAN	FEB	MARET	APRIL	MEI	JUNI	JULI	AGUST	SEPT	OKT	NOV	DES
1	0	11	6	0	41	15	0	0	0	0	4	24
2	19	5	0	17	6	9	0	0	0	0	4	0
3	13	0	9	13	0	0	0	0	0	0	4	15
4	27	12	8	10	0	0	0	0	0	0	8	1
5	3	1	35	8	0	0	0	0	0	0	6	3
6	5	53	26	17	3	0	0	0	0	0	1	4
7	2	12	13	25	17	2	0	0	4	34	11	33
8	21	14	61	9	6	5	0	0	0	0	1	0
9	1	10	31	20	0	0	0	0	0	0	0	36
10	0	4	7	0	0	0	0	0	0	0	26	3
11	2	0	1	0	21	0	0	0	0	0	1	2
12	2	8	1	0	0	0	0	0	0	0	2	2
13	1	25	0	0	0	8	0	0	0	0	1	40
14	14	6	0	19	4	0	0	0	0	0	2	39
15	11	0	0	35	53	0	0	0	0	28	0	38
16	21	1	0	3	1	0	0	0	0	26	1	1
17	53	3	0	14	11	0	0	0	0	11	34	67
18	18	72	2	10	2	0	0	0	0	2	7	6
19	8	0	0	41	8	0	0	0	0	41	92	5
20	0	6	0	17	0	0	0	0	0	21	17	2
21	15	20	1	0	14	0	0	0	0	2	1	32
22	0	0	5	0	0	0	0	0	0	0	6	0
23	8	0	0	0	0	0	0	0	0	0	16	6
24	1	8	1	0	0	0	0	0	0	0	30	1
25	0	64	1	0	1	0	0	0	0	0	22	4
26	0	9	33	0	0	0	0	0	0	0	2	3
27	0	22	16	6	0	0	0	0	0	35	6	5
28	0	0	0	3	0	0	0	0	0	25	6	6
29	1	81	1	0	0	0	0	0	0	1	0	51
30	6	0	1	2	0	0	0	0	0	32	8	6
31	3	0	1	0	2	0	0	0	0	13	0	25

DATA HUJAN HARIAN

Nama Pos : Pos hujan Cikajang | No. ……..(diisi register pos) | Bulan : JANUARI - DESEMBER

Tahun: 2013

Daerah aliran sungai :	: Cimanuk	Data geografis	: 7o20'47.24" S 107o48'5.30"T	Tahun pendirian	: 1988
Wilayah sungai	: Cimanuk	Propinsi	: Jawa Barat	Elevasi pos	: 1234 m dpal.
Lokasi pos	: Desa Cikajang	Kab./Kec	: Garut/ cikajang	Dibangun oleh	: Puslitbang Air
			Pelaksana	: Dendi Ilyasaf, ST	

Tabel Hujan (mm)

Tgl.	JAN	FEB	MARET	APRIL	MEI	JUNI	JULI	AGUST	SEPT	OKT	NOV	DES
1	58	0	0	11	0	3	5	0	0	0	0	0
2	56	0	15	7	0	0	0	0	0	2	0	22
3	17	24	21	14	1	6	25	0	0	0	8	41
4	23	7	34	53	0	37	14	0	0	3	26	9
5	16	33	9	17	0	3	2	0	0	0	1	23
6	1	45	4	0	0	0	0	0	4	0	0	23
7	3	21	0	45	2	4	0	0	7	0	0	17
8	38	2	0	33	31	4	0	0	0	0	0	17

9	6	2	14	6	0	3	0	0	0	11	3	10
10	0	12	3	20	4	0	38	0	0	1	0	0
11	0	4	24	38	2	6	22	0	0	16	8	22
12	0	16	0	68	1	1	22	0	0	1	4	6
13	4	25	16	60	0	17	2	0	0	0	9	9
14	12	28	12	1	0	0	12	0	0	0	22	45
15	13	39	1	3	25	1	1	0	0	4	17	39
16	9	0	0	4	17	0	0	1	0	0	0	24
17	0	8	0	37	27	35	1	0	0	3	4	10
18	0	2	2	2	57	2	6	0	0	12	5	3
19	0	4	56	17	10	0	3	0	0	7	0	3
20	29	6	20	28	36	0	0	0	0	8	0	26
21	4	5	6	0	1	0	0	0	9	7	0	6
22	6	4	0	3	2	0	12	0	0	132	0	2
23	52	2	0	11	21	0	18	0	20	0	0	5
24	75	0	9	5	0	0	6	0	0	28	0	15
25	14	1	0	4	0	0	44	0	6	0	0	1
26	19	0	12	0	8	0	18	0	0	0	0	0
27	28	4	3	0	17	0	0	0	0	0	25	0
28	31	0	4	1	3	1	3	0	0	0	0	0
29	3	0	9	0	0	0	1	0	0	0	5	0
30	0	0	2	0	7	2	0	5	0	0	0	0
31	4	0	27	0	19	0	0	7	0	0	0	0

DATA HUJAN HARIAN

Nama Pos : Pos hujan Cikajang | No. ……..(diisi register pos) | Bulan : JANUARI - DESEMBER

Tahun: 2014

Daerah aliran sungai : : Cimanuk | Data geografis : 7o20'47.24" S 107o48'5.30"T | Tahun pendirian : 1988

Wilayah sungai : Cimanuk | Propinsi : Jawa Barat | Elevasi pos : 1234 m dpal.

Lokasi pos : Desa Cikajang | Kab./Kec : Garut/ cikajang | Dibangun oleh : Puslitbang Air

Pelaksana : Dendi Ilyasaf, ST

Tabel Hujan (mm)

Tgl.	JAN	FEB	MARET	APRIL	MEI	JUNI	JULI	AGUST	SEPT	OKT	NOV	DES
1	2	78	10	12	0	0	0	0	0	0	0	6
2	4	0	1	0	2	0	0	0	0	0	0	0
3	0	2	64	14	0	0	8	0	0	32	0	1
4	5	11	47	7	0	0	0	4	0	3	0	75
5	7	13	9	0	0	1	1	27	0	1	0	7
6	6	14	22	20	1	0	12	0	0	0	10	0
7	1	32	6	13	2	0	13	0	0	12	0	2
8	40	27	54	0	0	0	12	0	2	2	38	24
9	30	15	24	2	3	0	0	0	0	0	1	37
10	0	0	7	7	0	0	1	0	0	0	1	15
11	3	0	0	9	0	0	0	0	0	0	23	0
12	3	0	0	42	5	0	54	43	0	0	60	1
13	5	0	19	3	0	0	0	0	0	0	9	10
14	0	2	4	21	8	1	15	0	0	0	3	8
15	40	0	10	27	18	13	0	0	0	0	8	10
16	24	0	29	7	15	1	0	0	0	64	15	38
17	2	19	21	7	2	0	0	0	2	0	5	7
18	10	0	17	0	9	0	1	0	0	17	17	0
19	1	11	11	0	0	4	1	0	2	0	26	18
20	1	34	9	1	0	11	0	0	0	0	54	5
21	1	0	2	2	2	0	0	0	0	0	35	42
22	4	24	0	41	0	6	1	0	0	0	2	44
23	0	0	0	11	0	15	0	0	0	0	0	43
24	1	1	21	8	1	8	14	0	0	0	2	20
25	1	1	16	1	0	1	3	0	0	0	2	60
26	1	2	26	3	0	13	27	0	0	0	22	17
27	0	2	72	7	17	33	65	1	0	0	9	7
28	6	80	14	10	0	6	0	0	0	0	0	45

29	4	0	30	12	0	1	0	0	0	0	9	21
30	1	0	17	0	0	0	0	0	0	0	36	0
31	9	0	7	0	0	0	0	0	0	0	0	4

DATA HUJAN HARIAN

Nama Pos : Pos hujan Cikajang — No. ……..(diisi register pos) — Bulan : JANUARI - DESEMBER

Tahun: 2015

Daerah aliran sungai : : Cimanuk — Data geografis : 7o20'47.24" S 107o48'5.30"T — Tahun pendirian : 1988

Wilayah sungai : Cimanuk — Propinsi : Jawa Barat — Elevasi pos : 1234 m dpal.

Lokasi pos : Desa Cikajang — Kab./Kec : Garut/ cikajang — Dibangun oleh : Puslitbang Air

Pelaksana : Dendi Ilyasaf, ST

Tabel Hujan (mm)

Tgl.	JAN	FEB	MARET	APRIL	MEI	JUNI	JULI	AGUST	SEPT	OKT	NOV	DES
1	2	6	47	0	22	0	0	0	0	0	0	0
2	1	48	43	3	12	7	0	0	0	0	0	22
3	4	0	23	9	11	0	0	0	0	0	0	0
4	3	0	0	0	16	0	0	0	0	0	0	5
5	8	1	7	11	16	0	0	0	0	0	0	12
6	0	14	4	2	1	0	0	0	0	0	0	8
7	25	17	10	0	29	0	0	0	0	0	0	16
8	0	7	2	1	0	0	0	0	0	0	4	17
9	1	36	0	19	1	17	0	0	0	0	3	45
10	0	10	2	2	0	14	0	0	0	0	1	20
11	0	7	13	0	0	0	0	0	0	0	1	5
12	0	8	11	40	0	0	0	0	0	0	15	1
13	22	20	9	1	0	0	0	0	0	0	55	43
14	15	5	0	10	0	0	0	0	0	0	3	2
15	9	19	0	37	0	0	0	0	0	0	7	34
16	1	4	2	12	0	0	0	0	0	0	7	14
17	8	7	0	10	0	0	0	0	0	0	0	22
18	0	33	0	5	0	0	0	0	0	0	0	3
19	0	8	11	0	0	0	0	0	0	0	0	15
20	20	6	26	1	0	0	0	0	0	0	38	21
21	5	0	6	0	0	0	0	0	0	0	0	0
22	3	0	53	7	0	0	0	0	0	0	0	1
23	6	0	1	34	0	0	0	0	0	0	0	0
24	7	8	4	53	0	0	0	0	0	0	0	0
25	5	22	3	0	0	0	0	0	0	0	0	0
26	13	2	0	2	0	0	0	0	0	0	0	0
27	4	0	0	5	0	0	0	0	0	0	0	0
28	3	10	9	12	0	0	0	0	0	0	0	0
29	1	0	27	0	0	0	0	0	0	0	0	1
30	0	0	20	0	0	0	0	0	0	0	0	1
31	2	0	8	0	0	0	0	0	0	11	0	3

DATA HUJAN HARIAN

Nama Pos : Pos hujan Cikajang — No. ……..(diisi register pos) — Bulan : JANUARI - DESEMBER

Tahun: 2016

Daerah aliran sungai : : Cimanuk — Data geografis : 7o20'47.24" S 107o48'5.30"T — Tahun pendirian : 1988

Wilayah sungai : Cimanuk — Propinsi : Jawa Barat — Elevasi pos : 1234 m dpal.

Lokasi pos : Desa Cikajang — Kab./Kec : Garut/ cikajang — Dibangun oleh : Puslitbang Air

Pelaksana : Dendi Ilyasaf, ST

Tabel Hujan (mm)

Tgl.	JAN	FEB	MARET	APRIL	MEI	JUNI	JULI	AGUST	SEPT	OKT	NOV	DES
1	13	24	7	0	7	0	4	0	1	2	14	9
2	2	1	0	26	0	1	34	0	0	1	0	3

3	3	56	0	24	11	15	1	0	0	14	3	14
4	2	1	34	20	0	3	0	0	6	2	0	2
5	2	1	30	0	0	0	0	0	16	19	1	10
6	20	10	2	8	0	0	0	0	1	2	0	11
7	0	40	46	7	34	10	0	0	13	1	3	3
8	0	9	33	0	2	13	1	1	0	22	0	6
9	3	13	61	0	43	3	0	0	4	17	32	28
10	1	3	6	2	34	0	0	1	52	20	14	6
11	5	25	9	0	0	0	3	0	3	1	35	0
12	11	7	33	3	1	0	0	0	0	1	26	31
13	4	52	3	9	2	0	12	68	0	0	1	23
14	25	3	0	41	2	0	9	53	0	0	12	1
15	5	0	11	3	3	7	0	6	0	30	24	6
16	0	9	7	0	19	0	0	0	0	6	0	3
17	0	13	9	0	15	0	7	8	86	0	11	10
18	0	4	13	1	14	9	0	29	2	0	3	12
19	25	0	28	6	0	18	0	0	8	0	12	0
20	23	0	5	3	0	0	6	0	35	10	0	3
21	4	0	99	0	0	0	0	0	0	13	7	0
22	13	1	0	0	12	0	4	0	17	33	2	0
23	19	7	25	0	14	0	18	0	17	2	1	8
24	0	0	98	2	1	0	3	0	16	4	11	0
25	0	5	37	2	3	0	0	0	14	8	1	0
26	1	36	1	0	0	2	0	2	10	14	8	7
27	0	6	24	7	0	0	0	6	0	39	22	4
28	2	26	11	16	1	7	0	33	17	28	10	2
29	0	26	2	20	0	0	11	16	0	12	51	10
30	0	0	30	9	3	33	0	25	1	2	36	4
31	38	0	11	0	6	0	22	5	0	27	0	0

DATA HUJAN HARIAN

Nama Pos : Pos hujan Cikajang | No. ……..(diisi register pos) | Bulan : JANUARI - DESEMBER

Tahun: 2017

Daerah aliran sungai : : Cimanuk | Data geografis : 7o20'47.24" S 107o48'5.30"T | Tahun pendirian : 1988

Wilayah sungai : Cimanuk | Propinsi : Jawa Barat | Elevasi pos : 1234 m dpal.

Lokasi pos : Desa Cikajang | Kab./Kec : Garut/ cikajang | Dibangun oleh : Puslitbang Air

Pelaksana : Dendi Ilyasaf, ST

Tabel Hujan (mm)

Tgl.	JAN	FEB	MARET	APRIL	MEI	JUNI	JULI	AGUST	SEPT	OKT	NOV	DES
1	0	4	0	31	1	0	0	0	0	1	0	5
2	12	28	0	65	0	4	0	0	0	0	0	0
3	0	4	5	4	0	4	0	0	0	0	0	2
4	0	3	24	2	0	1	7	0	0	3	0	0
5	0	28	27	5	0	0	2	0	1	3	0	1
6	0	3	13	23	0	0	0	0	0	0	0	13
7	21	8	72	17	8	2	0	0	0	21	0	1
8	0	3	26	36	0	0	0	0	0	7	18	0
9	17	5	18	0	11	15	0	0	0	0	1	0
10	47	0	1	0	0	0	0	0	0	0	0	17
11	6	19	0	0	31	0	0	0	0	0	1	0
12	2	6	1	0	13	0	0	0	0	0	53	0
13	13	2	3	1	1	0	0	0	0	12	2	0
14	17	15	0	25	17	0	0	0	0	21	34	0
15	14	1	0	0	1	7	0	0	0	5	0	1
16	25	5	0	1	0	0	0	0	0	0	0	0
17	36	11	0	0	0	0	0	0	5	0	7	13
18	11	22	0	0	11	9	0	0	0	0	26	1
19	10	6	0	0	10	0	0	0	0	0	17	0
20	22	2	0	18	11	0	0	0	0	0	13	0
21	4	8	0	1	18	0	0	0	0	0	16	6
22	0	5	41	0	1	0	0	0	0	0	11	0

23	4	9	6	22	6	0	0	0	0	4	21	2
24	2	2	35	14	0	2	0	0	0	4	2	0
25	27	1	0	12	14	0	0	0	0	6	0	0
26	5	5	29	16	0	0	19	0	0	0	0	80
27	25	0	2	7	0	0	1	0	0	8	20	23
28	14	0	0	12	0	0	0	0	0	1	16	2
29	14	0	7	0	0	0	0	0	0	8	2	36
30	25	0	16	0	51	2	0	0	0	0	0	13
31	32	0	32	0	0	0	0	0	0	0	0	43

DATA HUJAN HARIAN

Nama Pos : Pos hujan Cikajang | No. ……..(diisi register pos) | Bulan : JANUARI - DESEMBER

Tahun: 2018

Daerah aliran sungai : : Cimanuk | Data geografis : 7o20'47.24" S 107o48'5.30"T | Tahun pendirian : 1988

Wilayah sungai : Cimanuk | Propinsi : Jawa Barat | Elevasi pos : 1234 m dpal.

Lokasi pos : Desa Cikajang | Kab./Kec : Garut/ cikajang | Dibangun oleh : Puslitbang Air

Pelaksana : Dendi Ilyasaf, ST

Tabel Hujan (mm)

Tgl.	JAN	FEB	MARET	APRIL	MEI	JUNI	JULI	AGUST	SEPT	OKT	NOV	DES
1	0	4	0	31	1	0	0	0	0	1	0	5
2	12	28	0	65	0	4	0	0	0	0	0	0
3	0	4	5	4	0	4	0	0	0	0	0	2
4	0	3	24	2	0	1	7	0	0	3	0	0
5	0	28	27	5	0	0	2	0	1	3	0	1
6	0	3	13	23	0	0	0	0	0	0	0	13
7	21	8	72	17	8	2	0	0	0	21	0	1
8	0	3	26	36	0	0	0	0	0	7	18	0
9	17	5	18	0	11	15	0	0	0	0	1	0
10	47	0	1	0	0	0	0	0	0	0	0	17
11	6	19	0	0	31	0	0	0	0	0	1	0
12	2	6	1	0	13	0	0	0	0	0	53	0
13	13	2	3	1	1	0	0	0	0	12	2	0
14	17	15	0	25	17	0	0	0	0	21	34	0
15	14	1	0	0	1	7	0	0	0	5	0	1
16	25	5	0	1	0	0	0	0	0	0	0	0
17	36	11	0	0	0	0	0	0	5	0	7	13
18	11	22	0	0	11	9	0	0	0	0	26	1
19	10	6	0	0	10	0	0	0	0	0	17	0
20	22	2	0	18	11	0	0	0	0	0	13	0
21	4	8	0	1	18	0	0	0	0	0	16	6
22	0	5	41	0	1	0	0	0	0	0	11	0
23	4	9	6	22	6	0	0	0	0	4	21	2
24	2	2	35	14	0	2	0	0	0	4	2	0
25	27	1	0	12	14	0	0	0	0	6	0	0
26	5	5	29	16	0	0	19	0	0	0	0	80
27	25	0	2	7	0	0	1	0	0	8	20	23
28	14	0	0	12	0	0	0	0	0	1	16	2
29	14	0	7	0	0	0	0	0	0	8	2	36
30	25	0	16	0	51	2	0	0	0	0	0	13
31	32	0	32	0	0	0	0	0	0	0	0	43

DATA HUJAN HARIAN

Nama Pos : Pos hujan Darmaraja | No. ……..(diisi register pos) | Bulan : JANUARI - DESEMBER

Tahun: 2009

Daerah aliran sungai : : Cimanuk | Data geografis : 6o54'49.67"S 108o4'29.85"T | Tahun pendirian : 1988

Wilayah sungai : Cimanuk | Propinsi : Jawa Barat | Elevasi pos : 288 m dpal.

Lokasi pos	: Desa Cibogo	Kab./Kec	: Sumedang/ Darmaraja	Dibangun oleh	: Puslitbang Air
				Pelaksana	: Dendi Ilyasaf, ST

Tabel Hujan (mm)

Tgl.	JAN	FEB	MARET	APRIL	MEI	JUNI	JULI	AGUST	SEPT	OKT	NOV	DES
1	12	22	4	12	9	0	0	0	1	5	0	6
2	0	12	8	2	8	0	0	0	6	5	28	7
3	0	18	0	0	0	0	0	0	0	0	0	0
4	24	25	22	8	0	0	0	0	2	1	0	21
5	0	0	12	10	0	0	0	0	0	0	18	0
6	8	12	21	13	0	0	0	4	3	2	2	2
7	0	0	69	0	0	0	0	0	0	0	0	2
8	8	17	25	0	0	0	0	0	1	0	12	12
9	13	0	10	12	0	0	0	0	0	0	0	9
10	0	0	0	8	0	0	0	8	7	5	0	8
11	17	0	8	28	0	0	0	4	9	0	22	2
12	0	12	0	0	0	0	0	4	1	4	16	22
13	0	16	8	15	0	0	0	5	0	5	21	25
14	14	5	17	4	0	0	0	7	0	7	0	22
15	12	13	0	16	0	0	0	8	0	8	0	2
16	9	0	11	0	0	0	0	8	0	1	34	9
17	8	18	18	0	0	0	0	0	16	0	0	8
18	7	0	13	12	0	0	0	0	0	0	18	7
19	0	0	0	26	0	0	0	15	30	15	0	5
20	8	17	11	0	0	0	0	2	17	2	0	14
21	19	3	16	9	0	0	0	8	12	8	19	16
22	9	0	17	0	0	0	0	0	21	0	2	12
23	0	14	0	0	0	0	0	0	0	0	8	2
24	8	0	13	18	0	0	0	0	17	0	13	22
25	8	18	15	17	0	0	0	2	12	2	0	0
26	12	7	0	0	0	0	0	13	31	13	8	27
27	22	0	20	10	12	0	0	0	2	0	0	12
28	0	0	20	15	8	0	0	8	0	8	0	13
29	17	0	0	0	14	0	0	18	5	18	17	32
30	14	0	20	0	0	0	0	0	0	0	0	4
31	0	0	0	0	0	0	0	0	0	0	0	0

DATA HUJAN HARIAN

Nama Pos : Pos hujan Darmaraja		No. ……..(diisi register pos)		Bulan :	JANUARI - DESEMBER
				Tahun:	2010
Daerah aliran sungai :	: Cimanuk	Data geografis	: 6o54'49.67"S 108o4'29.85"T	Tahun pendirian	: 1988
Wilayah sungai	: Cimanuk	Propinsi	: Jawa Barat	Elevasi pos	: 288 m dpal.
Lokasi pos	: Desa Cibogo	Kab./Kec	: Sumedang/ Darmaraja	Dibangun oleh	: Puslitbang Air
				Pelaksana	: Dendi Ilyasaf, ST

Tabel Hujan (mm)

Tgl.	JAN	FEB	MARET	APRIL	MEI	JUNI	JULI	AGUST	SEPT	OKT	NOV	DES
1	0	0	0	0	0	0	0	0	0	3	18	1
2	1	0	0	0	0	0	0	0	18	0	46	145
3	0	18	0	0	0	0	26	0	21	0	7	0
4	1	0	0	0	1	0	2	0	0	4	0	9
5	0	0	0	0	11	20	41	0	0	0	28	0
6	1	0	0	0	28	6	27	17	49	0	27	0
7	5	0	69	0	0	2	0	3	7	0	1	2
8	42	0	0	0	0	0	0	0	15	0	3	31
9	26	0	0	0	54	51	5	0	22	23	30	1
10	4	0	0	0	16	2	1	24	6	2	6	2
11	1	0	0	0	60	0	0	0	18	0	0	10
12	0	0	0	0	47	0	1	8	77	0	1	4
13	1	0	0	0	25	1	0	0	0	0	6	0
14	0	0	0	0	8	4	0	0	4	0	47	0
15	0	0	0	6	18	0	15	0	5	52	22	8
16	2	0	0	43	31	0	0	0	2	2	0	13

17	0	0	0	10	47	1	0	0	3	89	0	0
18	4	0	0	0	3	1	0	0	4	0	8	37
19	0	65	0	0	3	5	0	0	0	8	0	12
20	4	0	0	83	59	0	0	0	0	11	0	66
21	5	0	0	55	59	0	3	8	0	0	15	8
22	0	0	0	2	0	0	0	0	20	6	0	33
23	14	0	0	24	3	0	0	17	2	0	12	11
24	8	0	0	24	9	0	0	7	10	4	4	22
25	0	0	0	0	0	0	0	1	41	2	34	5
26	12	0	0	0	1	6	0	2	34	1	1	27
27	31	0	0	0	0	0	0	0	9	0	19	2
28	31	0	0	12	15	0	8	0	4	6	3	0
29	0	0	0	6	5	0	0	0	0	17	5	8
30	54	0	0	1	1	3	0	0	0	51	2	0
31	62	0	0	0	3	0	0	0	0	7	0	3

DATA HUJAN HARIAN

Nama Pos : Pos hujan Darmaraja — No. ……..(diisi register pos) — Bulan : JANUARI - DESEMBER

Tahun: 2011

Daerah aliran sungai :	: Cimanuk	Data geografis	: 6o54'49.67"S 108o4'29.85"T	Tahun pendirian	: 1988
Wilayah sungai	: Cimanuk	Propinsi	: Jawa Barat	Elevasi pos	: 288 m dpal.
Lokasi pos	: Desa Cibogo	Kab./Kec	: Sumedang/ Darmaraja	Dibangun oleh	: Puslitbang Air
				Pelaksana	: Dendi Ilyasaf, ST

Tabel Hujan (mm)

Tgl.	JAN	FEB	MARET	APRIL	MEI	JUNI	JULI	AGUST	SEPT	OKT	NOV	DES
1	0	0	0	0	4	0	32	0	0	0	6	1
2	1	24	0	0	37	0	0	0	0	1	97	5
3	0	14	6	5	11	6	0	0	0	0	6	0
4	1	18	6	4	11	6	0	0	0	0	27	3
5	0	11	0	0	3	0	1	0	0	0	12	0
6	1	0	0	40	2	0	0	0	0	0	0	0
7	5	0	0	11	0	0	0	0	0	0	40	0
8	42	2	0	42	0	0	0	0	0	0	0	3
9	26	0	0	3	5	0	0	0	0	4	23	26
10	4	0	0	1	2	0	0	0	0	0	16	0
11	1	0	0	2	0	0	0	0	0	7	0	24
12	0	29	0	10	0	0	0	0	0	0	0	8
13	1	23	0	6	0	0	0	0	0	0	0	1
14	0	2	0	3	2	0	0	0	0	0	2	18
15	0	1	0	6	0	0	0	0	0	0	0	6
16	2	8	0	1	8	0	0	0	0	0	25	31
17	0	10	0	6	2	0	0	0	0	0	13	15
18	4	0	0	0	1	0	0	0	0	0	1	14
19	0	0	0	1	0	0	0	0	0	7	0	1
20	4	0	0	6	0	0	5	0	0	0	2	7
21	5	0	0	0	0	0	0	0	0	0	1	23
22	0	12	0	36	0	0	0	0	0	0	0	1
23	14	1	0	17	0	0	21	0	0	0	28	0
24	8	2	0	3	0	0	11	0	0	7	7	1
25	0	3	0	2	0	0	0	0	0	8	7	42
26	12	0	0	0	0	0	0	0	0	0	0	35
27	31	28	0	1	0	0	0	0	0	2	0	12
28	62	2	0	0	0	0	0	0	0	5	0	3
29	0	0	9	0	0	9	0	0	0	15	22	32
30	54	0	0	0	0	0	0	0	0	0	4	4
31	31	0	0	0	0	0	0	0	0	1	0	13

DATA HUJAN HARIAN

Nama Pos : Pos hujan Darmaraja | No. ……..(diisi register pos) | Bulan : JANUARI - DESEMBER

Tahun: 2012

Daerah aliran sungai : : Cimanuk | Data geografis : 6o54'49.67"S 108o4'29.85"T | Tahun pendirian : 1988

Wilayah sungai : Cimanuk | Propinsi : Jawa Barat | Elevasi pos : 288 m dpal.

Lokasi pos : Desa Cibogo | Kab./Kec : Sumedang/ Darmaraja | Dibangun oleh : Puslitbang Air

Pelaksana : Dendi Ilyasaf, ST

Tabel Hujan (mm)

Tgl.	JAN	FEB	MARET	APRIL	MEI	JUNI	JULI	AGUST	SEPT	OKT	NOV	DES
1	3	1	23	1	39	0	0	0	0	0	0	29
2	24	23	1	15	0	0	0	0	0	0	7	0
3	1	8	21	1	0	9	0	0	0	0	0	54
4	30	16	20	19	0	0	0	0	0	0	0	4
5	4	1	26	0	0	0	0	0	0	0	0	63
6	18	26	2	50	0	0	0	0	0	0	0	0
7	1	12	4	70	0	33	0	0	0	7	0	1
8	48	14	4	6	23	10	0	0	0	0	0	0
9	1	20	13	50	0	2	0	0	0	0	0	13
10	0	10	2	25	0	0	0	0	0	0	0	0
11	3	22	2	0	0	0	0	0	0	0	0	15
12	0	0	0	1	0	0	0	0	0	0	0	0
13	3	34	0	10	0	0	0	0	0	0	0	2
14	0	12	0	0	0	0	0	0	0	0	0	0
15	30	16	0	0	19	0	0	0	0	0	0	5
16	3	0	0	0	0	0	0	0	0	0	2	22
17	10	0	0	0	0	0	0	0	0	0	4	9
18	0	5	0	0	0	0	0	0	0	0	3	5
19	1	1	0	2	47	0	0	0	0	0	51	17
20	16	90	2	0	0	0	0	0	0	11	19	6
21	8	0	0	4	30	0	0	0	0	0	2	3
22	8	6	28	0	0	0	0	0	0	0	0	10
23	0	1	0	0	0	2	0	0	0	0	18	51
24	7	16	4	0	0	0	0	0	0	0	46	28
25	0	90	31	0	0	0	0	0	0	0	11	1
26	0	17	35	0	0	0	0	0	0	1	1	17
27	13	21	17	0	0	0	0	0	0	45	0	2
28	1	19	20	0	0	0	0	0	0	0	0	28
29	0	6	9	0	0	0	0	0	0	0	12	73
30	0	0	31	0	0	0	0	0	0	0	0	41
31	25	0	0	0	0	0	0	0	0	1	0	10

جامعة سلطان أجونج الإسلامية

DATA HUJAN HARIAN

Nama Pos : Pos hujan Darmaraja | No. ……..(diisi register pos) | Bulan : JANUARI - DESEMBER

Tahun: 2013

Daerah aliran sungai : : Cimanuk | Data geografis : 6o54'49.67"S 108o4'29.85"T | Tahun pendirian : 1988

Wilayah sungai : Cimanuk | Propinsi : Jawa Barat | Elevasi pos : 288 m dpal.

Lokasi pos : Desa Cibogo | Kab./Kec : Sumedang/ Darmaraja | Dibangun oleh : Puslitbang Air

Pelaksana : Dendi Ilyasaf, ST

Tabel Hujan (mm)

Tgl.	JAN	FEB	MARET	APRIL	MEI	JUNI	JULI	AGUST	SEPT	OKT	NOV	DES
1	40	1	0	16	0	1	20	0	0	4	0	1
2	41	8	9	34	0	0	0	0	0	0	0	2
3	3	1	55	30	0	0	2	0	0	0	0	3
4	27	59	13	3	0	6	39	0	0	0	0	8
5	11	11	1	17	0	69	11	0	0	0	0	48
6	0	96	0	1	0	0	1	0	0	0	2	1
7	0	41	41	39	0	0	0	0	0	0	0	0
8	22	41	4	1	12	0	0	0	0	0	0	6
9	6	0	13	0	4	37	0	0	0	0	1	8
10	2	1	11	2	9	0	3	0	0	0	0	1

11	0	28	17	2	19	0	0	0	0	0	0	2
12	0	7	4	22	0	22	12	0	0	0	36	0
13	0	33	1	50	0	28	0	0	0	0	0	36
14	6	54	5	1	0	21	24	0	0	0	23	52
15	12	40	7	48	49	1	0	0	0	0	74	25
16	14	49	47	2	0	0	0	0	0	0	15	16
17	3	65	15	3	8	74	0	0	0	0	2	14
18	2	1	4	3	48	22	0	0	0	0	25	7
19	13	1	62	25	2	0	0	0	0	0	0	39
20	3	2	2	83	9	0	0	0	0	2	0	10
21	2	0	10	0	0	25	0	0	0	9	3	1
22	17	0	0	1	0	0	53	0	0	12	0	24
23	16	1	0	1	33	1	42	0	0	0	12	2
24	47	1	6	1	29	0	0	0	0	0	0	1
25	6	0	0	27	9	0	1	0	0	0	0	6
26	55	0	10	0	0	0	8	0	0	18	8	0
27	69	1	23	0	0	15	0	0	0	13	2	26
28	15	0	16	0	0	2	0	0	0	0	0	12
29	8	0	0	0	41	1	0	0	0	0	37	0
30	3	0	15	0	39	0	0	0	0	1	0	0
31	7	0	17	0	7	0	0	0	0	2	0	1

DATA HUJAN HARIAN

Nama Pos : Pos hujan Darmaraja — No. .....(diisi register pos) — Bulan : JANUARI - DESEMBER — Tahun: 2014

Daerah aliran sungai : Cimanuk — Data geografis : 6o54'49.67"S 108o4'29.85"T — Tahun pendirian : 1988

Wilayah sungai : Cimanuk — Propinsi : Jawa Barat — Elevasi pos : 288 m dpal.

Lokasi pos : Desa Cibogo — Kab./Kec : Sumedang/ Darmaraja — Dibangun oleh : Puslitbang Air

Pelaksana : Dendi Ilyasaf, ST

Tabel Hujan (mm)

Tgl.	JAN	FEB	MARET	APRIL	MEI	JUNI	JULI	AGUST	SEPT	OKT	NOV	DES
1	0	0	0	4	0	0	0	3	8	18	12	18
2	29	0	0	4	0	0	0	0	2	14	11	8
3	12	17	0	0	0	0	0	2	12	8	8	6
4	0	0	0	0	0	0	0	8	3	8	8	17
5	21	12	0	0	0	0	0	2	9	0	8	6
6	10	26	0	0	0	0	0	5	0	8	0	19
7	0	26	11	0	0	0	0	1	19	0	0	9
8	5	24	23	0	0	0	0	0	17	3	12	12
9	0	8	26	0	0	0	0	15	8	0	0	23
10	0	8	16	0	0	0	0	31	14	2	3	8
11	13	0	0	0	0	0	0	24	0	8	21	0
12	0	0	0	0	0	0	0	15	14	2	23	21
13	0	18	14	0	0	0	0	0	12	5	2	8
14	0	0	21	0	0	0	0	15	2	1	0	0
15	17	0	16	0	0	0	0	18	8	0	9	0
16	9	0	19	0	0	0	0	6	0	15	2	12
17	0	21	0	0	0	0	0	1	0	31	0	10
18	24	0	21	0	0	0	0	0	8	24	4	0
19	0	0	22	0	0	0	0	0	9	15	0	0
20	19	0	90	0	59	0	0	0	0	0	0	0
21	12	17	41	0	0	0	0	1	11	15	1	0
22	0	0	21	0	0	0	0	1	9	18	11	20
23	0	0	8	0	0	0	0	1	1	6	0	51
24	2	0	9	0	0	0	0	7	2	1	0	22
25	0	23	0	0	0	0	0	2	21	0	0	0
26	3	0	12	0	0	0	0	3	2	0	15	27
27	0	23	8	0	0	0	0	0	12	0	5	0
28	0	0	8	0	0	0	0	11	8	1	0	73
29	0	9	0	0	0	0	4	12	0	1	0	32
30	0	0	0	0	0	0	4	8	0	1	0	0

31	17	0	0	0	0	0	0	0	0	0	0	0

DATA HUJAN HARIAN

Nama Pos : Pos hujan Darmaraja | No. ……..(diisi register pos) | Bulan : JANUARI - DESEMBER

Tahun: 2015

Daerah aliran sungai : : Cimanuk | Data geografis : 6o54'49.67"S 108o4'29.85"T | Tahun pendirian : 1988

Wilayah sungai : Cimanuk | Propinsi : Jawa Barat | Elevasi pos : 288 m dpal.

Lokasi pos : Desa Cibogo | Kab./Kec : Sumedang/ Darmaraja | Dibangun oleh : Puslitbang Air

Pelaksana : Dendi Ilyasaf, ST

Tabel Hujan (mm)

Tgl.	JAN	FEB	MARET	APRIL	MEI	JUNI	JULI	AGUST	SEPT	OKT	NOV	DES
1	3	0	20	32	10	0	0	0	20	7	32	11
2	0	8	0	26	8	0	0	0	0	21	26	14
3	2	10	0	19	8	0	0	2	27	11	19	2
4	8	25	0	24	0	0	0	0	7	1	24	11
5	2	0	8	36	0	0	0	0	21	3	36	0
6	5	11	0	27	0	0	0	1	11	3	27	0
7	48	0	69	0	0	0	0	0	0	0	0	0
8	0	21	16	0	0	0	0	4	3	0	0	32
9	15	16	17	10	0	0	0	0	3	9	10	8
10	31	8	0	0	0	0	0	4	4	17	0	9
11	24	8	22	0	0	0	0	0	0	0	0	24
12	15	8	11	12	0	0	0	11	9	29	0	3
13	0	0	0	6	0	0	0	14	17	0	9	27
14	15	9	8	8	0	0	0	2	0	10	0	28
15	18	6	8	13	0	0	0	11	29	0	0	0
16	0	0	0	0	0	0	0	0	0	0	0	0
17	0	0	0	0	0	0	0	0	0	0	0	0
18	0	90	0	0	0	0	0	0	0	0	0	0
19	12	4	15	0	0	0	0	4	0	0	12	12
20	18	19	0	21	0	0	0	0	2	21	0	6
21	0	22	25	22	0	0	0	8	9	0	16	8
22	0	0	18	0	0	0	0	0	3	0	7	0
23	10	0	14	8	0	0	0	1	9	0	9	3
24	0	0	0	0	0	0	0	0	0	0	0	0
25	12	6	0	8	0	0	0	1	7	0	81	0
26	18	8	8	9	0	0	0	0	22	13	41	27
27	0	13	8	8	0	0	0	0	16	0	0	8
28	17	5	12	2	0	0	0	2	2	0	0	0
29	11	0	0	0	0	0	0	22	9	0	0	32
30	0	0	0	0	0	0	0	0	7	0	0	0
31	0	0	0	0	0	0	0	0	0	0	0	0

DATA HUJAN HARIAN

Nama Pos : Pos hujan Darmaraja | No. ……..(diisi register pos) | Bulan : JANUARI - DESEMBER

Tahun: 2016

Daerah aliran sungai : : Cimanuk | Data geografis : 6o54'49.67"S 108o4'29.85"T | Tahun pendirian : 1988

Wilayah sungai : Cimanuk | Propinsi : Jawa Barat | Elevasi pos : 288 m dpal.

Lokasi pos : Desa Cibogo | Kab./Kec : Sumedang/ Darmaraja | Dibangun oleh : Puslitbang Air

Pelaksana : Dendi Ilyasaf, ST

Tabel Hujan (mm)

Tgl.	JAN	FEB	MARET	APRIL	MEI	JUNI	JULI	AGUST	SEPT	OKT	NOV	DES
1	12	21	10	20	0	0	0	0	11	21	17	29
2	10	6	21	0	0	0	0	0	30	22	3	3
3	0	18	13	0	0	0	0	0	0	2	2	10
4	8	8	26	10	0	0	0	0	0	9	28	0

5	15	0	8	0	0	0	0	0	15	15	29	6
6	24	11	0	0	0	0	0	0	10	21	3	17
7	0	56	69	0	0	0	0	0	0	0	0	0
8	0	18	0	6	0	0	0	0	20	13	11	2
9	10	19	18	5	0	0	0	0	0	2	16	28
10	0	3	0	0	0	0	0	0	10	8	0	29
11	11	10	0	18	0	0	0	0	10	19	12	3
12	0	0	0	0	0	0	0	0	13	0	0	10
13	0	6	26	15	0	0	0	0	0	10	2	11
14	10	17	11	0	0	0	0	0	0	11	21	16
15	11	3	17	0	0	0	0	0	7	0	7	0
16	0	2	10	0	0	0	0	0	18	7	13	12
17	0	0	0	0	0	0	0	0	78	0	0	0
18	0	29	8	0	0	0	0	0	11	8	8	2
19	8	3	20	0	0	0	0	0	0	0	19	0
20	8	10	30	20	0	0	0	0	0	19	0	12
21	0	0	41	0	0	0	0	0	0	0	0	0
22	6	16	27	30	0	0	0	0	10	10	11	8
23	0	0	16	29	0	0	0	10	19	11	0	7
24	10	12	8	0	0	0	0	21	8	16	7	0
25	8	0	8	0	0	0	0	13	8	9	8	16
26	20	2	2	0	0	0	0	26	0	0	8	27
27	18	18	16	0	0	0	0	8	10	8	0	11
28	13	19	0	20	0	0	0	11	0	8	19	8
29	0	0	0	0	0	0	0	12	0	8	3	32
30	13	0	16	0	0	0	0	8	0	0	0	0
31	93	0	0	0	0	0	0	0	0	0	0	0

DATA HUJAN HARIAN

Nama Pos : Pos hujan Darmaraja
No. ……..(diisi register pos)
Bulan : JANUARI - DESEMBER
Tahun: 2017

Daerah aliran sungai : : Cimanuk
Data geografis : 6o54'49.67"S 108o4'29.85"T
Tahun pendirian : 1988
Wilayah sungai : Cimanuk
Propinsi : Jawa Barat
Elevasi pos : 288 m dpal.
Lokasi pos : Desa Cibogo
Kab./Kec : Sumedang/ Darmaraja
Dibangun oleh : Puslitbang Air
Pelaksana : Dendi Ilyasaf, ST

Tabel Hujan (mm)

Tgl.	JAN	FEB	MARET	APRIL	MEI	JUNI	JULI	AGUST	SEPT	OKT	NOV	DES
1	0	0	17	5	8	0	0	0	0	36	0	0
2	0	0	5	5	8	0	0	0	0	0	0	0
3	0	16	25	1	0	0	0	0	0	30	0	2
4	0	17	25	1	6	0	0	0	0	17	14	24
5	65	0	0	0	0	0	0	0	0	0	0	0
6	10	0	0	2	0	0	0	0	0	21	0	2
7	13	15	14	0	0	0	0	0	0	0	0	32
8	21	0	17	0	0	0	0	0	0	17	0	8
9	30	0	0	0	0	0	0	0	0	12	0	0
10	17	40	0	5	0	0	0	0	0	31	0	0
11	12	0	0	0	0	0	0	0	0	2	16	17
12	21	20	12	4	0	0	0	0	0	0	17	0
13	0	25	16	5	0	0	0	0	0	5	0	0
14	17	10	5	7	0	0	0	0	0	1	0	14
15	12	0	12	8	0	0	0	0	0	6	15	12
16	0	0	16	1	0	0	0	0	0	0	0	9
17	14	0	5	111	0	0	0	0	0	2	0	8
18	12	0	13	0	0	0	0	0	0	0	40	7
19	9	17	0	15	0	0	0	0	0	3	0	5
20	8	0	18	2	0	0	0	0	0	1	20	10
21	7	31	0	8	0	0	0	0	0	1	25	10
22	5	20	0	0	0	0	0	0	0	0	10	9
23	10	23	17	0	0	0	0	0	0	7	0	8
24	10	8	3	0	0	0	0	0	0	9	0	8

25	9	8	0	2	0	0	0	0	0	1	0	8
26	8	16	14	13	0	0	0	0	0	0	0	17
27	14	8	0	0	0	0	0	0	0	0	17	0
28	12	8	18	8	0	0	0	0	0	0	0	5
29	13	0	7	18	0	0	0	0	0	0	31	17
30	8	0	0	0	0	0	0	0	0	16	20	14
31	0	0	0	0	0	0	0	0	0	0	0	0

DATA HUJAN HARIAN

Nama Pos : Pos hujan Darmaraja | No. ……..(diisi register pos) | Bulan : JANUARI - DESEMBER

Tahun: 2018

Daerah aliran sungai : : Cimanuk | Data geografis : 6o54'49.67"S 108o4'29.85"T | Tahun pendirian : 1988

Wilayah sungai : Cimanuk | Propinsi : Jawa Barat | Elevasi pos : 288 m dpal.

Lokasi pos : Desa Cibogo | Kab./Kec : Sumedang/ Darmaraja | Dibangun oleh : Puslitbang Air

Pelaksana : Dendi Ilyasaf, ST

Tabel Hujan (mm)

Tgl.	JAN	FEB	MARET	APRIL	MEI	JUNI	JULI	AGUST	SEPT	OKT	NOV	DES
1	12	17	2	15	10	0	0	8	0	5	8	21
2	0	5	8	8	15	0	0	8	30	5	21	20
3	2	25	16	18	8	0	0	0	17	1	0	12
4	24	25	7	21	8	0	0	16	12	1	2	15
5	54	0	0	0	0	0	0	0	0	0	0	0
6	2	0	8	0	0	0	0	19	0	2	8	11
7	32	14	15	15	0	0	0	0	17	0	99	12
8	8	17	0	2	0	0	0	23	12	0	12	4
9	0	0	0	8	0	0	0	8	31	0	31	15
10	0	0	22	9	0	0	0	9	2	5	2	17
11	17	0	0	19	0	0	0	0	0	0	0	10
12	0	12	20	0	0	0	0	22	5	4	5	9
13	0	16	25	0	0	0	0	3	1	5	1	13
14	14	5	10	13	0	0	0	8	6	7	8	0
15	0	0	4	0	0	0	0	0	0	0	0	0
16	9	0	0	8	0	0	0	0	2	1	0	8
17	8	18	9	8	0	0	0	0	0	0	0	2
18	7	0	8	8	0	0	0	15	3	0	3	15
19	5	0	30	12	0	0	0	7	1	15	8	15
20	10	17	7	4	0	0	0	21	1	2	8	0
21	10	3	2	9	0	0	0	8	0	8	4	3
22	9	0	21	0	0	0	0	9	7	0	0	2
23	0	35	0	0	0	0	0	0	0	0	0	2
24	8	0	17	18	0	0	0	12	1	0	0	0
25	8	18	12	15	0	0	0	21	0	2	0	11
26	17	7	31	8	0	0	0	0	0	13	50	0
27	0	0	2	8	0	0	8	0	0	0	11	0
28	5	0	11	8	0	0	8	5	0	8	20	0
29	17	0	15	9	0	0	9	1	16	18	8	0
30	14	0	0	19	0	0	0	6	0	0	0	0
31	0	0	0	0	0	0	0	0	0	0	0	0

DATA HUJAN HARIAN

Nama Pos : Pos hujan Jatigede | No. ……..(diisi register pos) | Bulan : JANUARI - DESEMBER

Tahun: 2009

Daerah aliran sungai : : Cimanuk | Data geografis : 6o51'24.73"S 108o6'29.88"T | Tahun pendirian : 1988

Wilayah sungai : Cimanuk | Propinsi : Jawa Barat | Elevasi pos : 310 m dpal.

Lokasi pos : Desa Cieungjing | Kab./Kec : Sumedang/ Jatigede | Dibangun oleh : Puslitbang Air

Pelaksana :

Tabel Hujan (mm)												
Tgl.	JAN	FEB	MARET	APRIL	MEI	JUNI	JULI	AGUST	SEPT	OKT	NOV	DES
1	0	0	25	0	0	12	5	6	0	2	4	1
2	12	0	1	6	0	10	8	0	4	3	0	4
3	0	11	3	10	13	0	0	0	5	4	0	2
4	9	0	0	0	0	0	0	0	0	0	0	2
5	7	10	0	9	17	5	0	0	0	1	0	0
6	7	0	0	10	0	17	0	0	7	0	0	0
7	0	8	26	8	0	0	0	0	0	4	0	0
8	15	0	0	0	0	0	6	0	0	0	0	0
9	3	0	0	0	9	8	0	0	2	5	0	0
10	12	0	0	0	0	0	0	0	0	2	6	2
11	2	0	15	5	0	0	0	0	0	0	11	0
12	0	6	7	0	0	0	0	1	0	0	0	1
13	10	10	0	7	0	0	0	4	0	0	7	0
14	9	0	9	4	21	0	5	1	0	0	5	0
15	0	9	0	5	0	0	0	4	4	0	0	0
16	0	10	0	9	0	0	15	3	0	0	0	0
17	5	8	0	5	0	5	5	0	0	4	0	0
18	8	0	6	10	0	2	2	0	7	0	0	0
19	0	0	6	0	0	0	0	0	0	6	4	1
20	0	0	10	0	11	0	0	0	0	0	0	4
21	2	0	0	12	5	0	0	0	0	7	0	2
22	4	0	0	9	0	0	7	3	2	7	0	2
23	7	7	0	7	0	0	0	12	0	3	6	0
24	0	4	0	5	0	16	15	5	0	0	10	1
25	0	5	0	0	11	0	6	0	8	0	0	3
26	9	9	8	0	0	0	0	0	0	0	9	5
27	10	5	9	0	0	0	0	0	0	0	10	0
28	0	10	6	0	0	0	10	0	9	0	8	0
29	10	0	3	6	0	0	0	0	9	0	0	5
30	7	0	11	14	0	0	0	0	8	1	0	0
31	10	0	0	10	0	0	0	0	0	4	0	0

DATA HUJAN HARIAN

Nama Pos : Pos hujan Jatigede		No. ……..(diisi register pos)		Bulan :	JANUARI - DESEMBER
				Tahun:	2010
Daerah aliran sungai :	: Cimanuk	Data geografis	: 6o51'24.73"S 108o6'29.88"T	Tahun pendirian	: 1988
Wilayah sungai	: Cimanuk	Propinsi	: Jawa Barat	Elevasi pos	: 310 m dpal.
Lokasi pos	: Desa Cieungjing	Kab./Kec	: Sumedang/ Jatigede	Dibangun oleh	: Puslitbang Air
				Pelaksana	:

Tabel Hujan (mm)												
Tgl.	JAN	FEB	MARET	APRIL	MEI	JUNI	JULI	AGUST	SEPT	OKT	NOV	DES
1	15	0	0	0	0	0	0	12	10	0	6	0
2	3	0	0	0	0	0	0	10	0	0	6	19
3	12	18	0	4	0	0	0	0	8	0	10	0
4	2	12	0	0	0	0	2	0	0	18	0	3
5	0	2	8	0	5	0	5	5	0	15	0	12
6	10	0	15	0	0	0	7	17	0	22	0	2
7	9	10	69	0	0	0	0	0	0	12	0	0
8	0	9	0	5	8	0	0	0	6	0	0	10
9	0	0	12	0	0	17	0	20	10	0	8	9
10	5	0	10	0	3	0	0	0	0	12	9	0
11	8	5	0	0	11	0	5	0	9	0	6	0
12	0	8	0	7	1	0	0	0	10	9	3	5
13	0	0	5	12	0	9	7	0	8	7	11	8
14	2	0	17	0	0	0	8	0	0	7	0	0
15	4	2	0	1	0	0	0	0	0	0	0	0
16	7	4	0	0	0	0	0	0	0	15	0	0
17	0	7	8	0	0	0	0	0	0	3	0	0
18	0	0	0	9	4	21	9	0	0	12	0	7

19	9	16	0	13	0	0	10	0	7	2	0	18
20	10	8	0	48	0	0	0	0	4	0	4	15
21	0	1	0	8	5	0	0	0	5	10	0	0
22	0	0	12	0	6	0	0	0	9	9	0	0
23	15	0	0	0	8	0	0	0	5	0	0	9
24	15	0	9	0	0	11	0	16	0	0	20	0
25	22	3	2	0	0	5	0	0	0	5	14	0
26	12	6	0	0	0	0	0	0	15	8	0	12
27	0	1	0	6	0	0	6	0	7	0	0	0
28	0	0	0	3	0	0	12	0	0	0	0	0
29	12	0	0	0	0	31	5	0	9	2	0	3
30	0	0	0	0	9	0	0	0	0	4	12	0
31	9	0	0	0	0	0	0	0	0	7	32	13

DATA HUJAN HARIAN

Nama Pos : Pos hujan Jatigede		No. ……..(diisi register pos)		Bulan :	JANUARI - DESEMBER
				Tahun:	2011
Daerah aliran sungai :	: Cimanuk	Data geografis	: 6o51'24.73"S 108o6'29.88"T	Tahun pendirian	: 1988
Wilayah sungai	: Cimanuk	Propinsi	: Jawa Barat	Elevasi pos	: 310 m dpal.
Lokasi pos	: Desa Cieungjing	Kab./Kec	: Sumedang/ Jatigede	Dibangun oleh	: Puslitbang Air
				Pelaksana	:

Tabel Hujan (mm)

Tgl.	JAN	FEB	MARET	APRIL	MEI	JUNI	JULI	AGUST	SEPT	OKT	NOV	DES
1	0	0	0	0	11	0	44	0	0	0	0	3
2	0	0	0	0	36	0	0	0	0	0	109	10
3	0	18	0	0	13	5	0	0	0	0	8	1
4	0	0	0	6	0	1	0	0	0	0	30	2
5	0	0	0	10	0	0	0	0	0	0	12	10
6	0	10	0	0	4	0	0	0	0	0	0	0
7	0	0	69	9	0	0	0	0	0	0	40	0
8	0	8	0	10	13	0	0	0	0	0	1	3
9	0	0	0	8	11	2	0	0	0	20	11	2
10	0	0	21	0	3	0	0	0	7	0	62	0
11	0	0	22	0	0	0	0	9	0	49	0	25
12	0	0	0	0	0	0	0	0	0	0	0	17
13	21	6	0	5	0	0	0	0	0	0	0	1
14	9	10	0	0	7	0	0	0	0	0	6	9
15	10	0	0	7	1	0	0	0	0	0	0	5
16	8	9	0	4	10	0	0	8	0	0	15	24
17	0	10	0	5	15	0	0	0	0	0	11	21
18	0	8	0	9	0	0	0	0	0	0	0	4
19	0	0	0	5	9	0	0	0	0	5	0	0
20	0	0	0	10	0	0	5	0	0	0	10	12
21	0	0	0	0	19	0	0	0	0	0	1	14
22	7	0	0	0	0	0	0	10	0	0	51	14
23	4	0	0	12	3	0	11	0	0	0	4	2
24	12	7	0	9	0	0	8	0	0	20	9	7
25	10	4	0	7	0	0	0	0	11	0	10	38
26	0	5	67	5	0	0	0	0	0	1	0	16
27	18	9	0	0	0	0	0	0	0	16	0	11
28	35	5	0	0	0	0	0	0	0	4	0	6
29	11	10	0	0	0	39	0	0	0	41	9	31
30	6	0	0	0	0	3	0	0	1	0	22	2
31	0	0	0	0	0	0	0	0	0	0	0	7

DATA HUJAN HARIAN

Nama Pos : Pos hujan Jatigede	No. ……..(diisi register pos)	Bulan : JANUARI - DESEMBER

				Tahun:	2012
Daerah aliran sungai :	: Cimanuk	Data geografis	: 6o51'24.73"S 108o6'29.88"T	Tahun pendirian	: 1988
Wilayah sungai	: Cimanuk	Propinsi	: Jawa Barat	Elevasi pos	: 310 m dpal.
Lokasi pos	: Desa Cieungjing	Kab./Kec	: Sumedang/ Jatigede	Dibangun oleh	: Puslitbang Air
				Pelaksana	:

Tabel Hujan (mm)

Tgl.	JAN	FEB	MARET	APRIL	MEI	JUNI	JULI	AGUST	SEPT	OKT	NOV	DES
1	0	0	6	0	35	0	0	0	0	0	1	23
2	44	8	1	9	0	1	0	0	0	0	0	23
3	3	25	14	2	0	0	0	0	3	0	5	35
4	14	24	17	48	0	0	0	1	0	0	0	7
5	3	7	37	0	0	0	0	5	5	0	0	19
6	60	41	1	28	0	1	2	9	0	4	1	1
7	0	4	5	46	0	12	14	0	0	25	0	0
8	12	2	5	1	3	1	0	0	11	0	0	0
9	0	19	14	21	0	1	3	0	0	0	0	0
10	0	26	14	3	0	0	0	0	0	0	0	1
11	2	0	8	0	0	4	0	0	0	0	0	21
12	0	0	0	11	0	1	0	0	0	0	0	1
13	5	40	1	1	0	0	0	0	0	0	0	5
14	6	1	0	0	0	0	0	0	0	0	0	0
15	4	7	1	0	22	0	0	0	12	0	1	14
16	1	0	0	7	12	0	3	13	0	0	1	6
17	11	0	0	0	1	0	3	0	0	0	4	34
18	0	2	0	0	0	0	0	0	0	5	6	2
19	1	0	0	2	0	0	0	0	0	2	40	13
20	7	10	1	0	0	0	0	0	0	18	18	64
21	12	33	0	0	12	0	0	0	0	0	0	10
22	0	0	19	0	0	0	0	0	8	0	6	5
23	0	0	0	0	0	0	0	0	0	0	14	36
24	3	0	1	0	0	0	0	0	0	0	47	34
25	0	50	9	0	0	0	0	2	0	0	17	3
26	1	2	15	0	0	0	0	0	9	8	4	27
27	43	3	13	2	0	0	0	0	0	9	2	0
28	0	1	5	0	0	0	0	0	0	0	0	0
29	0	30	6	0	0	0	0	0	0	0	47	65
30	1	32	32	0	0	0	0	0	0	0	0	0
31	0	11	0	0	0	0	0	0	0	9	0	0

DATA HUJAN HARIAN

Nama Pos : Pos hujan Jatigede		No. ……..(diisi register pos)		Bulan :	JANUARI - DESEMBER
				Tahun:	2013
Daerah aliran sungai :	: Cimanuk	Data geografis	: 6o51'24.73"S 108o6'29.88"T	Tahun pendirian	: 1988
Wilayah sungai	: Cimanuk	Propinsi	: Jawa Barat	Elevasi pos	: 310 m dpal.
Lokasi pos	: Desa Cieungjing	Kab./Kec	: Sumedang/ Jatigede	Dibangun oleh	: Puslitbang Air
				Pelaksana	:

Tabel Hujan (mm)

Tgl.	JAN	FEB	MARET	APRIL	MEI	JUNI	JULI	AGUST	SEPT	OKT	NOV	DES
1	20	0	15	0	0	0	12	0	0	0	20	0
2	53	12	0	0	0	8	10	0	0	0	53	12
3	18	18	10	0	13	0	0	0	0	0	18	18
4	15	31	13	0	0	0	0	4	0	0	15	31
5	22	22	0	0	17	0	5	0	36	0	22	22
6	12	77	0	0	0	0	17	0	37	0	12	77
7	32	18	69	0	0	0	0	0	18	22	32	18
8	21	15	21	0	0	0	0	20	15	12	21	15
9	23	22	23	0	9	0	20	14	22	32	23	22
10	32	12	32	18	0	0	0	0	12	21	32	12
11	33	32	33	15	0	0	0	0	0	21	33	32
12	0	21	0	22	0	0	0	0	41	23	0	21

13	0	23	0	12	0	0	0	7	10	32	0	23
14	0	32	36	32	21	50	0	9	43	33	0	32
15	37	0	37	21	0	0	0	12	44	34	37	0
16	38	0	18	23	0	35	0	0	0	35	38	0
17	39	35	15	32	0	151	0	0	0	0	39	35
18	40	36	22	0	0	0	0	0	0	0	40	36
19	41	0	12	0	0	0	0	0	0	0	41	0
20	10	0	0	0	11	0	0	0	0	0	10	0
21	43	39	0	0	5	0	0	0	0	0	43	39
22	44	40	21	0	0	0	0	0	0	0	44	40
23	45	36	23	0	0	0	0	0	0	0	45	36
24	46	0	32	0	0	15	16	0	0	0	46	0
25	47	38	33	0	31	6	0	20	12	0	47	38
26	26	39	25	0	0	0	0	18	32	0	26	39
27	49	40	35	0	0	0	0	15	21	0	49	40
28	50	41	36	0	0	10	0	0	23	0	50	41
29	17	10	0	0	0	0	0	0	0	0	17	10
30	42	15	0	20	0	0	0	37	0	0	42	15
31	15	20	0	11	0	0	0	0	0	0	15	20

DATA HUJAN HARIAN

Nama Pos : Pos hujan Jatigede
No. ……..(diisi register pos)
Bulan : JANUARI - DESEMBER
Tahun: 2014

Daerah aliran sungai : : Cimanuk
Data geografis : 6o51'24.73"S 108o6'29.88"T
Tahun pendirian : 1988
Wilayah sungai : Cimanuk
Propinsi : Jawa Barat
Elevasi pos : 310 m dpal.
Lokasi pos : Desa Cieungjing
Kab./Kec : Sumedang/ Jatigede
Dibangun oleh : Puslitbang Air
Pelaksana :

Tabel Hujan (mm)

Tgl.	JAN	FEB	MARET	APRIL	MEI	JUNI	JULI	AGUST	SEPT	OKT	NOV	DES
1	20	2	0	34	0	0	7	0	0	2	0	2
2	53	7	0	8	0	9	0	0	0	0	3	0
3	2	0	0	23	0	0	7	0	0	0	0	8
4	20	6	7	2	0	5	44	8	0	0	0	22
5	11	10	2	9	0	13	34	33	0	0	0	32
6	1	77	1	39	0	0	1	0	0	0	3	4
7	0	25	10	30	0	4	0	6	0	0	0	2
8	6	0	64	3	34	0	0	0	0	0	0	8
9	2	0	40	0	4	29	0	0	0	0	2	8
10	3	0	15	0	1	0	0	0	0	0	0	3
11	0	1	8	31	62	10	0	0	0	0	0	12
12	0	0	4	22	0	40	9	6	0	19	0	1
13	0	9	3	42	0	27	1	8	0	0	0	3
14	9	0	34	0	1	25	8	0	0	0	56	51
15	5	0	2	5	3	1	0	0	0	0	32	31
16	12	0	59	39	0	0	1	10	0	0	9	16
17	4	1	21	2	6	151	0	1	0	0	1	10
18	9	0	6	2	45	4	0	0	0	0	20	6
19	22	0	0	16	7	1	0	0	0	14	0	0
20	10	0	75	31	0	0	0	0	0	6	0	0
21	2	0	0	1	0	12	0	0	0	2	0	0
22	8	0	8	0	0	0	83	0	0	7	0	0
23	19	0	13	30	8	0	18	0	0	0	29	80
24	44	0	0	1	1	0	0	0	0	0	0	0
25	3	0	0	11	0	0	1	3	0	0	15	0
26	14	0	1	0	0	0	0	0	0	55	2	27
27	52	0	0	0	0	10	0	0	0	0	2	0
28	9	0	61	0	2	7	0	0	0	0	0	56
29	43	0	0	0	1	0	0	33	0	0	9	32
30	1	0	0	0	56	0	0	0	1	2	13	0
31	8	0	0	0	1	0	0	0	0	1	0	0

DATA HUJAN HARIAN

Nama Pos : Pos hujan Jatigede		No. ……..(diisi register pos)		Bulan :	JANUARI - DESEMBER
				Tahun:	2015
Daerah aliran sungai :	: Cimanuk	Data geografis	: 6o51'24.73"S 108o6'29.88"T	Tahun pendirian	: 1988
Wilayah sungai	: Cimanuk	Propinsi	: Jawa Barat	Elevasi pos	: 310 m dpal.
Lokasi pos	: Desa Cieungjing	Kab./Kec	: Sumedang/ Jatigede	Dibangun oleh	: Puslitbang Air
				Pelaksana	:

Tabel Hujan (mm)

Tgl.	JAN	FEB	MARET	APRIL	MEI	JUNI	JULI	AGUST	SEPT	OKT	NOV	DES
1	9	26	1	5	20	0	0	0	0	0	0	4
2	5	8	24	50	20	0	0	0	0	0	13	0
3	4	1	34	1	10	0	0	0	0	0	0	19
4	10	7	0	0	42	0	0	0	3	0	0	2
5	4	3	20	70	0	0	0	11	0	0	2	0
6	0	2	2	0	0	0	0	0	4	0	2	3
7	13	37	0	5	4	3	3	18	0	0	0	0
8	0	56	7	10	0	0	0	0	0	2	10	35
9	0	25	2	6	0	0	3	0	0	0	37	3
10	0	9	4	0	0	5	0	0	5	0	0	66
11	0	2	0	3	0	0	0	0	0	0	0	39
12	0	22	15	2	0	0	0	0	0	0	0	2
13	4	28	10	16	0	0	5	0	0	0	2	1
14	11	9	54	0	0	0	0	0	0	0	12	18
15	4	0	78	26	0	0	0	0	9	0	0	80
16	0	1	84	14	11	0	0	0	0	0	0	18
17	3	1	22	17	0	0	0	0	0	0	11	63
18	0	84	30	1	0	0	0	0	11	0	0	0
19	1	0	32	2	0	0	0	0	0	0	0	0
20	0	9	22	1	0	0	0	0	0	0	0	0
21	0	1	1	2	0	0	5	0	0	0	0	1
22	0	0	13	8	0	0	0	0	0	0	0	0
23	6	1	0	5	0	0	7	0	0	0	2	0
24	7	1	13	13	0	0	0	0	4	0	0	7
25	2	18	3	2	0	0	0	0	0	0	0	0
26	0	1	3	38	0	0	0	0	0	0	34	0
27	0	24	7	7	0	0	9	0	0	0	0	1
28	0	5	1	1	0	0	0	0	0	0	0	14
29	0	0	0	4	0	0	0	0	0	0	1	35
30	0	0	6	0	0	0	0	0	0	0	0	0
31	0	0	0	0	0	0	0	0	0	37	0	4

DATA HUJAN HARIAN

Nama Pos : Pos hujan Jatigede		No. ……..(diisi register pos)		Bulan :	JANUARI - DESEMBER
				Tahun:	2016
Daerah aliran sungai :	: Cimanuk	Data geografis	: 6o51'24.73"S 108o6'29.88"T	Tahun pendirian	: 1988
Wilayah sungai	: Cimanuk	Propinsi	: Jawa Barat	Elevasi pos	: 310 m dpal.
Lokasi pos	: Desa Cieungjing	Kab./Kec	: Sumedang/ Jatigede	Dibangun oleh	: Puslitbang Air
				Pelaksana	:

Tabel Hujan (mm)

Tgl.	JAN	FEB	MARET	APRIL	MEI	JUNI	JULI	AGUST	SEPT	OKT	NOV	DES
1	0	10	0	55	0	0	0	0	0	0	0	0
2	7	13	10	13	3	19	0	0	0	0	13	0
3	1	11	7	1	0	0	0	0	0	0	0	0
4	7	0	1	2	4	7	0	0	0	0	0	0
5	0	0	5	0	32	0	0	11	0	0	2	0

6	4	0	26	7	1	4	0	0	0	0	2	0
7	0	45	0	29	15	8	0	18	2	11	0	3
8	0	0	24	3	16	61	2	0	3	0	10	0
9	0	0	2	40	0	0	6	0	0	0	37	0
10	41	3	13	0	0	0	0	0	6	0	0	0
11	2	1	13	21	0	0	0	0	0	22	0	0
12	0	2	0	5	0	0	8	0	9	0	0	0
13	0	3	0	3	34	0	9	0	0	0	2	2
14	33	5	1	2	10	0	0	0	0	0	12	0
15	0	0	0	0	0	0	0	0	2	0	0	0
16	0	0	2	1	2	0	0	0	0	0	0	0
17	51	2	0	1	0	0	0	0	0	31	11	0
18	4	0	1	51	0	0	11	0	0	0	0	0
19	5	24	6	1	0	0	0	0	0	0	0	0
20	8	4	0	4	0	0	0	0	0	0	0	6
21	13	16	37	34	0	0	0	0	0	0	0	0
22	0	12	0	0	17	0	0	0	0	0	0	0
23	1	6	14	0	60	0	0	0	0	22	2	0
24	0	6	30	0	0	0	0	0	0	12	0	0
25	20	1	22	3	1	0	2	0	1	0	0	0
26	1	47	6	17	0	0	1	0	0	0	34	27
27	32	16	1	17	0	0	0	0	1	0	0	0
28	7	0	7	4	0	0	0	0	0	0	0	0
29	8	1	0	1	7	0	0	0	0	5	1	32
30	60	0	0	0	43	0	0	0	6	0	0	0
31	18	0	0	0	9	0	0	0	0	0	0	0

DATA HUJAN HARIAN

Nama Pos : Pos hujan Jatigede		No. .....(diisi register pos)		Bulan :	JANUARI - DESEMBER
				Tahun:	2017
Daerah aliran sungai :	: Cimanuk	Data geografis	: 6o51'24.73"S 108o6'29.88"T	Tahun pendirian	: 1988
Wilayah sungai	: Cimanuk	Propinsi	: Jawa Barat	Elevasi pos	: 310 m dpal.
Lokasi pos	: Desa Cieungjing	Kab./Kec	: Sumedang/ Jatigede	Dibangun oleh	: Puslitbang Air
				Pelaksana	:

Tabel Hujan (mm)

Tgl.	JAN	FEB	MARET	APRIL	MEI	JUNI	JULI	AGUST	SEPT	OKT	NOV	DES
1	1	0	0	0	0	1	0	0	0	38	0	1
2	1	0	0	0	0	35	0	0	0	0	0	0
3	15	0	0	0	0	31	0	0	0	0	0	2
4	0	0	0	3	0	0	0	3	0	0	1	0
5	82	1	0	0	0	6	0	0	0	0	0	0
6	0	0	0	0	2	0	4	0	0	0	0	0
7	0	0	3	0	0	0	0	0	1	0	0	3
8	0	0	0	0	0	0	0	0	0	0	3	0
9	0	2	0	5	0	0	0	0	0	0	0	0
10	14	0	0	0	0	0	0	1	0	23	0	5
11	0	0	0	0	0	0	0	0	0	7	0	0
12	0	0	0	0	0	0	0	0	0	0	5	0
13	2	0	0	0	3	0	5	0	0	0	0	6
14	3	0	0	0	0	0	0	0	0	0	0	0
15	15	0	3	7	0	0	0	0	0	0	0	0
16	11	0	0	0	0	0	0	1	0	0	12	0
17	3	0	5	0	5	0	0	0	0	3	0	0
18	7	0	0	0	0	0	0	0	0	0	0	0
19	0	0	0	0	0	0	11	0	0	0	0	0
20	19	0	0	0	0	0	0	5	0	0	0	0
21	40	0	0	5	5	0	0	0	0	0	0	0
22	44	0	7	0	0	14	0	0	0	0	8	7
23	39	0	0	0	0	0	0	0	0	0	0	0
24	1	0	0	0	0	0	0	0	7	0	0	0
25	22	0	11	0	0	0	0	0	2	0	0	0

26	6	0	0	0	0	0	10	7	0	0	9	8
27	0	0	0	0	0	0	0	0	0	0	0	0
28	0	0	0	6	6	0	0	0	9	0	0	0
29	0	0	0	0	0	2	0	0	0	0	0	0
30	0	0	0	0	0	0	0	7	15	0	0	1
31	0	0	0	0	0	0	0	0	0	0	0	0

DATA HUJAN HARIAN

Nama Pos : Pos hujan Jatigede — No. ……..(diisi register pos) — Bulan : JANUARI - DESEMBER

Tahun: 2018

Daerah aliran sungai : : Cimanuk — Data geografis : 6o51'24.73"S 108o6'29.88"T — Tahun pendirian : 1988

Wilayah sungai : Cimanuk — Propinsi : Jawa Barat — Elevasi pos : 310 m dpal.

Lokasi pos : Desa Cieungjing — Kab./Kec : Sumedang/ Jatigede — Dibangun oleh : Puslitbang Air

Pelaksana :

Tabel Hujan (mm)

Tgl.	JAN	FEB	MARET	APRIL	MEI	JUNI	JULI	AGUST	SEPT	OKT	NOV	DES
1	4	1	16	6	0	0	0	21	0	0	1	0
2	0	0	18	0	0	15	0	0	0	0	35	0
3	46	0	1	15	0	0	0	0	0	0	31	0
4	0	9	45	21	0	0	0	0	0	0	0	0
5	87	0	66	0	0	0	0	0	2	32	6	0
6	0	9	4	42	0	0	0	0	0	0	0	0
7	0	7	2	0	0	0	12	0	0	0	0	11
8	0	3	15	16	0	0	0	0	0	0	0	0
9	0	0	0	3	0	0	0	0	0	0	0	0
10	60	44	0	13	0	0	0	2	0	0	0	0
11	0	32	2	0	0	0	0	0	0	0	0	22
12	0	0	31	0	0	0	0	0	21	5	0	0
13	1	0	0	0	0	0	0	0	0	0	0	0
14	1	1	0	0	0	0	23	0	0	0	0	0
15	0	6	44	5	0	0	0	0	0	0	0	0
16	0	10	0	0	0	0	0	0	0	7	0	0
17	0	7	0	6	0	0	0	42	44	0	0	31
18	0	1	26	7	0	0	0	0	0	0	2	0
19	0	0	2	12	2	0	0	0	0	2	0	0
20	0	0	11	36	30	0	0	0	0	0	0	0
21	11	0	0	0	2	0	0	0	12	0	0	0
22	0	0	1	0	2	3	2	0	0	0	23	0
23	0	81	0	4	1	1	0	12	0	11	0	22
24	1	0	28	1	3	1	0	0	0	0	0	12
25	0	16	26	0	2	0	4	0	0	0	0	0
26	0	18	0	48	5	1	0	0	0	0	63	0
27	0	1	0	12	2	17	0	0	0	10	0	0
28	0	45	0	0	0	0	0	0	0	0	0	0
29	0	66	2	0	0	0	0	0	31	0	4	5
30	5	4	31	0	0	0	0	0	0	0	12	0
31	0	2	0	0	0	0	0	0	0	0	0	0

DATA HUJAN HARIAN

Nama Pos : Pos hujan Bayongbong — No. ……..(diisi register pos) — Bulan : JANUARI - DESEMBER

Tahun: 2009

Daerah aliran sungai : : Cimanuk — Data geografis : 7º16'20,76" S 107º49'0,39" T — Tahun pendirian : 1988

Wilayah sungai : Cimanuk — Propinsi : Jawa Barat — Elevasi pos : 981 m dpal.

Lokasi pos : Desa Bayongbong — Kab./Kec : Garut/ Bayongbong — Dibangun oleh : Puslitbang Air

Pelaksana : Dendi Ilyasaf, ST

Tabel Hujan (mm)

Tgl.	JAN	FEB	MARET	APRIL	MEI	JUNI	JULI	AGUST	SEPT	OKT	NOV	DES
1	0	1	0	27	0	0	1	0	0	0	0	0
2	2	28	0	6	0	0	0	0	0	0	0	0
3	1	1	0	8	0	31	0	0	0	0	0	0
4	0	30	0	10	0	21	0	0	0	0	0	0
5	0	10	0	1	0	1	0	0	0	0	0	0
6	0	0	0	15	0	1	0	0	0	3	0	4
7	10	9	18	10	12	1	0	0	0	2	0	0
8	22	0	27	1	0	0	0	0	0	4	2	0
9	13	0	13	0	0	55	0	0	0	2	0	1
10	8	0	1	0	0	1	0	0	0	0	0	0
11	13	14	18	0	0	0	0	0	0	0	3	0
12	1	24	33	0	23	0	0	0	0	0	1	0
13	12	0	2	0	2	0	0	0	0	1	0	0
14	0	27	1	8	1	0	0	0	0	1	1	0
15	3	0	1	0	0	1	0	0	0	1	0	0
16	1	1	2	0	1	1	0	0	0	0	0	0
17	11	12	1	8	0	1	0	0	0	0	0	0
18	20	5	14	0	51	0	0	0	0	0	1	0
19	6	1	1	0	64	0	0	0	0	0	0	0
20	31	5	0	27	0	0	0	0	0	0	1	0
21	21	10	0	0	1	0	0	0	0	0	2	0
22	1	24	0	3	0	0	0	0	0	0	2	0
23	2	46	0	5	5	0	0	0	0	0	4	0
24	0	48	0	53	2	1	0	0	0	2	0	0
25	6	21	31	0	55	1	0	0	0	0	1	0
26	16	1	5	43	1	1	1	0	0	1	0	54
27	13	0	6	25	0	0	1	0	0	2	0	0
28	6	3	1	0	0	1	0	0	0	0	0	0
29	0	0	3	0	0	0	0	0	0	1	0	247
30	9	0	15	0	54	0	0	0	0	0	1	0
31	3	0	0	0	2	0	0	0	0	0	0	0

DATA HUJAN HARIAN

Nama Pos : Pos hujan Bayongbong
No. .....(diisi register pos)
Bulan : JANUARI - DESEMBER
Tahun: 2010

Daerah aliran sungai : : Cimanuk
Data geografis : 7º16'20,76" S 107º49'0,39" T
Tahun pendirian : 1988
Wilayah sungai : Cimanuk
Propinsi : Jawa Barat
Elevasi pos : 981 m dpal.
Lokasi pos : Desa Bayongbong
Kab./Kec : Garut/ Bayongbong
Dibangun oleh : Puslitbang Air
Pelaksana : Dendi Ilyasaf, ST

Tabel Hujan (mm)

Tgl.	JAN	FEB	MARET	APRIL	MEI	JUNI	JULI	AGUST	SEPT	OKT	NOV	DES
1	8	7	28	9	0	1	0	0	0	0	7	19
2	43	0	4	0	3	2	0	0	20	0	13	21
3	2	0	15	1	3	0	0	0	20	1	1	17
4	7	0	0	2	1	0	0	0	1	8	6	54
5	0	11	25	32	0	1	10	58	0	0	4	5
6	0	48	1	31	0	0	10	5	0	2	7	4
7	11	43	4	14	0	17	0	4	7	0	13	12
8	22	6	3	4	0	0	0	5	44	0	0	35
9	2	7	1	2	5	31	21	0	20	31	25	43
10	3	17	43	1	38	3	0	39	26	1	0	2
11	4	0	43	9	87	0	0	0	6	0	1	14
12	1	0	1	17	28	0	1	2	34	0	0	1
13	9	20	0	8	41	0	0	0	7	0	0	0
14	3	12	0	40	1	0	0	0	4	16	12	0
15	4	6	0	12	32	0	0	0	8	17	0	1
16	0	1	56	15	13	2	0	0	1	19	0	2
17	5	16	1	3	28	1	0	3	4	53	0	2
18	1	1	64	7	2	2	7	0	13	3	5	1
19	0	62	5	0	0	11	1	0	0	23	0	40

20	1	22	6	41	34	0	4	0	10	0	0	0
21	1	20	5	0	38	0	0	7	2	3	0	8
22	18	10	37	51	0	0	0	13	15	29	7	14
23	32	56	12	77	0	0	0	22	1	0	2	11
24	18	3	38	0	25	0	0	4	25	1	23	30
25	5	57	0	0	1	0	0	11	1	2	8	18
26	4	4	4	0	23	1	0	8	5	0	2	3
27	23	9	0	0	0	0	2	0	2	4	4	1
28	8	17	3	0	7	0	5	18	2	0	7	1
29	21	0	13	1	0	0	1	0	0	0	0	0
30	35	0	42	0	0	0	0	0	0	1	5	0
31	5	0	4	0	3	0	0	0	0	4	0	0

DATA HUJAN HARIAN

Nama Pos : Pos hujan Bayongbong — No. ……..(diisi register pos) — Bulan : JANUARI - DESEMBER

Tahun: 2011

Daerah aliran sungai : : Cimanuk — Data geografis : 7º16'20,76" S 107º49'0,39" T — Tahun pendirian : 1988

Wilayah sungai : Cimanuk — Propinsi : Jawa Barat — Elevasi pos : 981 m dpal.

Lokasi pos : Desa Bayongbong — Kab./Kec : Garut/ Bayongbong — Dibangun oleh : Puslitbang Air

Pelaksana : Dendi Ilyasaf, ST

Tabel Hujan (mm)

Tgl.	JAN	FEB	MARET	APRIL	MEI	JUNI	JULI	AGUST	SEPT	OKT	NOV	DES
1	0	0	8	3	3	1	20	0	0	0	0	2
2	1	40	0	0	31	0	0	0	0	0	50	1
3	0	32	0	3	12	5	0	0	0	0	8	14
4	1	9	43	7	9	0	0	0	0	0	29	0
5	0	35	0	1	3	0	0	0	0	0	7	0
6	0	3	11	14	0	0	0	0	0	1	1	0
7	0	0	2	7	0	0	0	0	0	0	17	0
8	1	0	23	13	0	0	0	0	0	0	13	1
9	0	1	18	29	1	0	0	0	0	11	27	0
10	0	0	1	3	0	0	0	0	0	1	3	1
11	0	0	21	35	0	0	0	0	0	2	0	1
12	0	0	7	19	0	0	0	0	0	0	7	0
13	4	12	2	3	0	0	0	0	0	0	9	0
14	19	0	2	21	8	0	0	0	0	0	0	5
15	0	2	0	4	2	0	0	0	0	0	0	43
16	0	1	0	4	14	0	0	0	0	0	8	0
17	2	47	0	0	9	0	0	0	0	0	0	4
18	0	0	1	0	0	0	0	0	2	0	19	44
19	0	0	7	4	0	0	0	0	0	2	0	0
20	8	0	10	9	0	0	0	0	0	0	0	26
21	12	0	1	0	9	0	0	0	0	0	6	22
22	0	0	10	0	0	0	0	0	0	2	0	0
23	0	0	2	31	0	0	32	0	0	1	19	2
24	0	1	7	11	0	0	6	0	0	0	12	1
25	14	0	4	6	0	0	0	0	0	0	1	66
26	13	0	43	0	0	0	0	0	0	0	0	61
27	14	6	7	12	3	0	0	0	0	0	0	14
28	56	11	49	59	0	0	0	0	0	3	0	3
29	0	0	1	0	0	38	0	0	0	8	8	17
30	3	0	2	0	0	1	0	0	0	0	0	2
31	5	0	1	0	0	0	0	0	0	7	0	13

DATA HUJAN HARIAN

Nama Pos : Pos hujan Bayongbong — No. ……..(diisi register pos) — Bulan : JANUARI - DESEMBER

Tahun: 2012

Daerah aliran sungai :	: Cimanuk	Data geografis	: 7º16'20,76" S 107º49'0,39" T	Tahun pendirian	: 1988
Wilayah sungai	: Cimanuk	Propinsi	: Jawa Barat	Elevasi pos	: 981 m dpal.
Lokasi pos	: Desa Bayongbong	Kab./Kec	: Garut/ Bayongbong	Dibangun oleh	: Puslitbang Air
				Pelaksana	: Dendi Ilyasaf, ST

Tabel Hujan (mm)

Tgl.	JAN	FEB	MARET	APRIL	MEI	JUNI	JULI	AGUST	SEPT	OKT	NOV	DES
1	4	0	0	0	19	15	0	0	0	0	1	9
2	43	3	0	4	0	0	0	0	0	0	1	2
3	0	1	6	8	0	0	0	0	0	0	0	5
4	17	12	13	7	0	0	0	0	0	0	0	2
5	11	3	8	1	0	0	0	0	0	0	0	44
6	9	28	1	43	4	0	0	0	0	3	0	7
7	1	20	1	49	0	7	0	0	0	0	1	7
8	2	4	11	19	6	1	0	0	0	0	0	0
9	0	20	20	29	3	15	0	0	0	0	0	22
10	0	9	12	1	0	9	0	0	0	0	12	0
11	3	0	0	0	0	1	0	0	0	0	0	0
12	0	0	0	40	0	1	0	0	0	0	1	3
13	4	4	0	0	0	0	0	0	0	0	1	17
14	3	0	0	15	0	0	0	0	0	0	31	9
15	11	0	0	1	27	0	0	0	0	0	0	39
16	17	0	0	0	0	0	0	0	0	0	2	16
17	29	0	0	0	5	0	0	0	0	0	8	37
18	30	15	2	0	0	0	0	0	0	0	3	30
19	1	0	0	3	1	0	0	0	0	20	46	38
20	3	0	0	0	0	0	0	0	0	10	47	22
21	17	21	0	41	1	0	0	0	0	2	2	0
22	0	2	0	0	0	0	0	0	0	0	0	7
23	0	1	0	0	0	0	0	0	0	0	7	13
24	0	1	0	0	0	0	0	0	0	0	92	12
25	0	27	56	0	0	0	0	0	0	0	1	2
26	2	5	18	0	0	0	0	0	0	1	0	17
27	1	0	25	5	0	0	0	0	0	0	0	0
28	5	0	21	1	0	0	0	0	0	40	0	13
29	2	4	9	0	0	0	0	0	0	0	27	52
30	11	0	18	8	0	0	0	0	0	0	0	18
31	24	0	0	0	9	0	0	0	0	0	0	5

DATA HUJAN HARIAN

Nama Pos : Pos hujan Bayongbong		No. .....(diisi register pos)		Bulan :	JANUARI - DESEMBER
				Tahun:	2013
Daerah aliran sungai :	: Cimanuk	Data geografis	: 7º16'20,76" S 107º49'0,39" T	Tahun pendirian	: 1988
Wilayah sungai	: Cimanuk	Propinsi	: Jawa Barat	Elevasi pos	: 981 m dpal.
Lokasi pos	: Desa Bayongbong	Kab./Kec	: Garut/ Bayongbong	Dibangun oleh	: Puslitbang Air
				Pelaksana	: Dendi Ilyasaf, ST

Tabel Hujan (mm)

Tgl.	JAN	FEB	MARET	APRIL	MEI	JUNI	JULI	AGUST	SEPT	OKT	NOV	DES
1	53	11	0	0	0	0	0	0	0	8	1	1
2	67	4	0	0	0	13	0	0	0	0	0	0
3	1	53	0	0	0	0	0	0	0	0	0	0
4	27	15	0	0	0	0	24	0	0	0	0	0
5	27	7	0	0	0	20	6	0	0	0	2	1
6	0	45	0	0	0	1	7	0	0	0	0	0
7	1	17	0	0	0	1	2	0	0	0	0	0
8	22	0	0	0	0	1	0	0	0	0	0	1
9	0	0	0	0	36	9	0	0	0	0	1	4
10	11	1	0	0	4	0	3	0	0	0	0	31
11	0	23	0	0	8	0	0	0	0	0	0	0
12	0	1	0	0	13	37	2	0	0	0	12	11
13	0	0	0	0	2	23	1	0	0	0	1	25

14	9	0	0	0	0	7	1	0	0	18	7	83
15	3	0	0	0	1	3	1	0	0	1	4	32
16	9	0	0	0	1	0	0	2	5	0	38	28
17	0	0	0	0	10	32	0	0	0	0	1	35
18	2	0	0	0	82	0	0	0	0	0	1	1
19	14	0	0	0	9	0	0	0	0	0	0	1
20	1	0	0	0	55	0	0	0	0	0	1	1
21	3	0	0	0	0	0	0	0	0	0	0	15
22	0	0	0	0	0	0	34	0	0	0	1	6
23	4	0	0	0	2	0	41	0	0	0	0	3
24	19	0	0	0	41	0	35	0	0	0	0	1
25	2	0	0	0	0	0	5	0	0	0	0	1
26	2	0	0	0	9	2	12	0	0	5	1	0
27	4	0	0	0	2	1	1	0	0	0	0	0
28	27	0	0	0	2	0	1	0	0	0	45	38
29	9	0	0	0	2	4	0	0	0	2	9	44
30	1	0	0	0	12	0	0	0	3	4	0	0
31	4	0	0	0	5	0	0	0	0	6	0	0

DATA HUJAN HARIAN

Nama Pos : Pos hujan Bayongbong — No. .....(diisi register pos) — Bulan : JANUARI - DESEMBER — Tahun: 2014

Daerah aliran sungai : Cimanuk — Data geografis : 7º16'20,76" S 107º49'0,39" T — Tahun pendirian : 1988

Wilayah sungai : Cimanuk — Propinsi : Jawa Barat — Elevasi pos : 981 m dpal.

Lokasi pos : Desa Bayongbong — Kab./Kec : Garut/ Bayongbong — Dibangun oleh : Puslitbang Air

Pelaksana : Dendi Ilyasaf, ST

Tabel Hujan (mm)

Tgl.	JAN	FEB	MARET	APRIL	MEI	JUNI	JULI	AGUST	SEPT	OKT	NOV	DES
1	5	1	0	5	0	0	2	0	0	0	0	7
2	14	0	0	6	0	0	1	0	0	0	0	2
3	3	1	1	3	0	0	0	0	0	0	0	2
4	1	0	0	1	0	0	0	0	0	0	0	4
5	50	0	1	1	0	0	0	0	0	0	0	19
6	3	1	12	1	0	0	3	0	0	0	0	30
7	1	78	45	1	0	0	16	0	0	0	0	11
8	1	2	34	0	0	0	3	0	0	0	2	6
9	16	0	17	2	0	0	0	0	0	0	0	20
10	53	0	7	2	0	0	0	0	0	0	0	36
11	0	1	5	21	0	9	0	0	0	0	0	12
12	1	4	0	43	0	1	3	2	0	0	1	2
13	0	0	2	15	0	0	5	0	0	0	1	0
14	1	0	3	3	1	0	3	0	0	0	4	1
15	11	1	5	3	2	0	1	0	0	0	2	0
16	21	0	4	4	0	0	0	0	0	0	5	3
17	18	1	8	12	0	1	0	0	0	0	5	6
18	10	0	8	18	0	22	6	0	0	0	3	8
19	11	10	7	10	0	7	0	0	0	0	36	4
20	9	6	54	6	2	12	0	0	0	1	26	1
21	1	26	4	6	17	9	0	0	0	0	9	1
22	0	4	4	39	0	4	1	0	0	0	5	29
23	1	2	4	8	24	3	0	0	0	0	4	72
24	0	5	3	1	0	5	29	0	0	0	3	24
25	0	1	2	14	0	6	5	0	0	0	2	9
26	1	1	2	61	0	16	1	0	0	0	0	12
27	0	0	2	1	11	17	1	0	0	0	2	13
28	0	0	1	2	0	11	0	0	0	0	0	50
29	1	0	3	16	0	7	1	10	0	1	6	25
30	2	0	3	0	0	3	0	0	0	0	2	8
31	2	0	4	0	6	0	0	0	0	0	0	4

DATA HUJAN HARIAN

Nama Pos : Pos hujan Bayongbong | No. ……..(diisi register pos) | Bulan : JANUARI - DESEMBER

Tahun: 2015

Daerah aliran sungai : : Cimanuk | Data geografis : 7º16'20,76" S 107º49'0,39" T | Tahun pendirian : 1988

Wilayah sungai : Cimanuk | Propinsi : Jawa Barat | Elevasi pos : 981 m dpal.

Lokasi pos : Desa Bayongbong | Kab./Kec : Garut/ Bayongbong | Dibangun oleh : Puslitbang Air

Pelaksana : Dendi Ilyasaf, ST

Tabel Hujan (mm)

Tgl.	JAN	FEB	MARET	APRIL	MEI	JUNI	JULI	AGUST	SEPT	OKT	NOV	DES
1	1	16	9	0	6	0	0	0	0	0	0	0
2	1	11	63	10	4	49	0	0	0	0	0	0
3	0	1	4	10	15	0	0	0	0	0	0	3
4	0	6	0	6	13	0	0	0	0	0	0	0
5	7	2	1	20	2	0	0	0	0	0	9	3
6	37	21	19	1	0	0	0	0	0	0	0	20
7	51	5	0	0	1	0	0	0	0	0	0	0
8	31	12	0	1	0	0	0	0	0	0	2	4
9	6	3	0	33	25	0	0	0	0	0	2	16
10	0	4	0	0	0	0	0	0	0	0	5	7
11	2	5	0	0	0	0	0	0	0	0	2	2
12	0	4	3	8	0	0	0	0	0	0	0	3
13	1	12	3	40	0	0	0	0	0	0	4	3
14	0	0	20	1	0	0	0	0	0	0	0	26
15	0	0	18	21	0	0	0	0	0	0	0	0
16	1	11	23	6	0	0	0	0	0	0	0	32
17	2	9	11	21	0	0	0	0	0	0	0	6
18	2	50	19	0	0	0	0	0	0	0	26	0
19	0	2	5	1	0	0	0	0	0	0	0	1
20	4	2	0	32	0	0	0	0	0	0	0	0
21	20	1	26	1	0	0	0	0	0	0	0	0
22	2	0	2	61	0	0	0	0	0	0	23	0
23	0	0	4	2	0	0	0	0	0	0	6	0
24	2	0	4	70	0	0	0	0	0	0	0	2
25	3	15	11	0	0	0	0	0	0	0	0	0
26	2	13	0	4	0	0	0	0	0	0	30	0
27	17	5	0	11	0	0	0	0	0	0	28	0
28	5	14	3	22	0	0	0	0	0	0	0	0
29	28	0	5	1	0	0	0	0	0	0	0	1
30	3	0	3	10	0	0	0	0	0	0	1	35
31	15	0	26	0	0	0	0	0	0	0	0	1

DATA HUJAN HARIAN

Nama Pos : Pos hujan Bayongbong | No. ……..(diisi register pos) | Bulan : JANUARI - DESEMBER

Tahun: 2016

Daerah aliran sungai : : Cimanuk | Data geografis : 7º16'20,76" S 107º49'0,39" T | Tahun pendirian : 1988

Wilayah sungai : Cimanuk | Propinsi : Jawa Barat | Elevasi pos : 981 m dpal.

Lokasi pos : Desa Bayongbong | Kab./Kec : Garut/ Bayongbong | Dibangun oleh : Puslitbang Air

Pelaksana : Dendi Ilyasaf, ST

Tabel Hujan (mm)

Tgl.	JAN	FEB	MARET	APRIL	MEI	JUNI	JULI	AGUST	SEPT	OKT	NOV	DES
1	0	1	0	0	0	0	1	2	15	1	3	1
2	9	1	0	1	0	43	80	0	0	6	0	1
3	0	7	0	2	3	0	0	0	0	77	30	0
4	26	0	8	0	0	5	1	0	4	0	13	0
5	0	4	27	10	0	0	0	0	29	5	0	19
6	22	14	26	1	19	0	0	0	0	0	0	18
7	0	64	10	0	2	0	0	0	0	2	0	5
8	0	29	7	0	0	4	0	0	0	0	0	1

9	0	18	8	3	5	1	0	0	0	8	4	24
10	9	28	1	34	19	0	0	0	15	10	37	20
11	1	35	0	0	1	0	1	0	1	6	38	33
12	1	11	3	4	0	0	1	0	0	1	9	34
13	2	13	65	45	2	0	9	17	0	0	0	27
14	5	5	0	28	0	0	17	28	0	0	14	2
15	0	47	1	12	10	0	1	2	0	52	3	41
16	0	8	22	1	7	2	0	0	1	0	0	0
17	0	5	1	0	2	0	4	1	96	0	0	3
18	7	1	4	1	1	1	2	22	0	0	0	0
19	20	0	1	8	0	3	0	0	11	0	5	3
20	29	0	5	2	0	0	7	0	26	0	0	0
21	33	4	3	82	0	0	0	0	37	4	0	0
22	8	42	0	0	40	0	20	0	0	1	1	0
23	39	38	18	0	25	0	1	0	0	7	0	0
24	0	28	14	0	22	0	8	0	6	10	46	0
25	11	16	22	0	8	0	0	0	1	5	13	0
26	0	4	82	0	0	0	0	1	8	24	10	11
27	1	30	0	0	0	0	0	0	0	4	13	2
28	1	25	4	13	0	5	0	75	16	18	10	1
29	29	3	12	22	0	0	0	13	0	6	50	13
30	16	0	27	0	6	26	0	7	0	8	34	0
31	39	0	3	0	1	0	0	4	0	4	0	0

DATA HUJAN HARIAN

Nama Pos : Pos hujan Bayongbong		No. ……..(diisi register pos)		Bulan :	JANUARI - DESEMBER
				Tahun:	2017
Daerah aliran sungai :	: Cimanuk	Data geografis	: 7º16'20,76" S 107º49'0,39" T	Tahun pendirian	: 1988
Wilayah sungai	: Cimanuk	Propinsi	: Jawa Barat	Elevasi pos	: 981 m dpal.
Lokasi pos	: Desa Bayongbong	Kab./Kec	: Garut/ Bayongbong	Dibangun oleh	: Puslitbang Air
				Pelaksana	: Dendi Ilyasaf, ST

Tabel Hujan (mm)

Tgl.	JAN	FEB	MARET	APRIL	MEI	JUNI	JULI	AGUST	SEPT	OKT	NOV	DES
1	2	6	15	1	0	0	0	0	0	77	0	12
2	10	2	12	17	0	0	0	0	0	20	1	8
3	1	0	10	0	12	0	0	0	0	0	1	8
4	0	0	0	16	13	0	0	0	0	1	1	0
5	21	0	0	2	0	0	0	0	0	6	2	0
6	3	0	29	25	8	0	0	0	0	3	10	0
7	0	0	8	11	0	0	0	0	0	20	0	12
8	0	16	2	5	1	0	0	0	0	2	31	14
9	1	7	1	6	4	0	0	0	0	27	7	8
10	0	1	1	1	0	0	0	0	0	0	68	9
11	4	0	1	7	0	0	0	0	0	17	8	3
12	1	1	2	0	0	0	0	0	0	5	9	4
13	5	6	10	0	0	0	0	0	0	5	2	0
14	0	3	0	0	0	0	0	0	0	57	0	0
15	6	20	31	3	0	0	0	0	0	0	1	12
16	13	2	7	10	0	0	0	0	0	20	17	3
17	12	27	68	55	0	0	0	0	0	54	0	11
18	0	0	8	0	0	0	0	0	0	20	16	0
19	0	17	9	22	0	0	0	0	0	18	2	11
20	14	5	2	0	0	0	0	0	0	19	25	15
21	4	5	0	1	0	0	0	0	0	9	11	0
22	14	57	1	3	0	0	0	0	0	0	5	6
23	0	0	4	6	0	0	0	0	0	8	6	6
24	49	20	2	0	0	0	0	0	0	8	1	8
25	1	54	8	0	0	0	0	0	0	4	7	0
26	0	0	2	7	0	0	0	0	0	5	0	11
27	2	2	2	12	0	0	0	0	0	0	0	12
28	7	0	6	11	0	0	0	0	0	0	0	2

29	1	0	7	1	0	0	0	0	0	0	3	22
30	1	0	0	0	0	0	0	0	20	0	55	0
31	0	0	0	0	0	0	0	0	0	0	0	0

DATA HUJAN HARIAN

Nama Pos : Pos hujan Bayongbong | No. ……..(diisi register pos) | Bulan : JANUARI - DESEMBER

Tahun: 2018

Daerah aliran sungai : : Cimanuk | Data geografis : 7º16'20,76" S 107º49'0,39" T | Tahun pendirian : 1988

Wilayah sungai : Cimanuk | Propinsi : Jawa Barat | Elevasi pos : 981 m dpal.

Lokasi pos : Desa Bayongbong | Kab./Kec : Garut/ Bayongbong | Dibangun oleh : Puslitbang Air

Pelaksana : Dendi Ilyasaf, ST

Tabel Hujan (mm)

Tgl.	JAN	FEB	MARET	APRIL	MEI	JUNI	JULI	AGUST	SEPT	OKT	NOV	DES
1	23	0	5	72	0	0	0	0	0	0	3	0
2	0	18	3	10	0	0	0	0	0	0	0	0
3	49	2	9	51	0	2	0	0	0	0	0	4
4	1	3	6	0	0	0	0	0	0	0	1	17
5	56	0	42	0	0	0	0	0	0	0	0	8
6	27	9	4	22	0	0	0	0	0	0	0	0
7	31	40	2	0	0	0	0	0	0	0	1	0
8	8	3	3	7	0	0	0	0	0	0	6	0
9	1	12	11	0	18	0	0	0	0	0	0	2
10	0	16	27	1	0	0	0	0	0	0	2	0
11	11	7	17	0	0	0	0	0	0	0	4	0
12	0	2	9	0	0	0	0	0	0	0	16	31
13	0	0	9	0	0	0	0	0	0	0	0	13
14	0	8	0	0	0	0	0	0	0	0	0	0
15	0	2	44	0	0	0	0	0	0	0	28	35
16	0	9	15	0	0	0	0	0	0	34	34	24
17	0	0	54	1	0	0	0	0	0	0	0	26
18	0	0	12	5	1	0	0	0	0	0	0	0
19	0	2	4	3	1	0	0	0	0	0	0	5
20	0	43	1	1	0	0	0	0	0	0	0	22
21	0	14	21	13	14	4	0	0	1	12	12	0
22	1	66	0	0	3	0	0	0	0	23	23	0
23	0	71	0	1	15	1	0	0	0	0	0	7
24	0	5	0	1	2	0	0	0	0	0	0	2
25	1	30	7	0	0	0	0	0	0	0	0	7
26	0	13	5	13	0	3	0	0	0	61	61	23
27	1	7	0	1	0	25	0	0	0	15	15	0
28	0	16	1	0	0	0	0	0	0	27	27	0
29	0	0	0	0	0	0	0	0	0	0	0	1
30	1	0	0	0	0	0	0	0	0	0	0	0
31	30	0	10	0	0	0	0	1	0	0	0	0

DATA HUJAN HARIAN

Nama Pos : Pos hujan Bayongbong | No. ……..(diisi register pos) | Bulan : JANUARI - DESEMBER

Tahun: 2009

Daerah aliran sungai : : Cimanuk | Data geografis : 7º16'20,76" S 107º49'0,39" T | Tahun pendirian : 1988

Wilayah sungai : Cimanuk | Propinsi : Jawa Barat | Elevasi pos : 981 m dpal.

Lokasi pos : Desa Bayongbong | Kab./Kec : Garut/ Bayongbong | Dibangun oleh : Puslitbang Air

Pelaksana : Dendi Ilyasaf, ST

Tabel Hujan (mm)

Tgl.	JAN	FEB	MARET	APRIL	MEI	JUNI	JULI	AGUST	SEPT	OKT	NOV	DES
1	12	16	0	0	14	0	0	0	0	5	21	22
2	0	31	0	0	0	0	0	0	30	5	0	25

3	2	127	0	0	0	0	0	0	17	1	0	22
4	24	24	16	0	0	0	0	0	12	1	34	2
5	5	8	8	0	0	0	0	0	21	0	0	9
6	2	8	21	0	0	0	0	0	0	2	18	8
7	32	4	47	0	0	0	0	0	17	0	0	7
8	8	21	24	0	0	0	0	0	12	0	0	5
9	0	16	0	0	0	0	0	0	31	0	19	14
10	0	6	16	0	0	0	0	0	2	5	2	16
11	17	6	17	0	0	0	0	0	0	0	8	12
12	0	12	0	0	0	0	0	0	5	4	13	2
13	0	16	0	15	0	0	0	0	1	5	0	22
14	14	5	15	0	0	0	0	0	6	7	8	4
15	12	13	0	0	0	0	0	0	0	8	0	6
16	9	0	0	0	0	0	0	0	2	1	0	7
17	8	18	40	0	0	0	0	0	0	0	17	0
18	7	0	0	0	0	0	0	0	3	0	0	21
19	5	0	20	0	0	0	0	0	1	15	28	0
20	10	17	25	0	0	0	0	0	1	2	14	2
21	10	3	10	9	0	0	0	0	0	8	0	2
22	9	0	0	0	0	0	0	0	7	0	18	12
23	8	14	0	0	0	0	0	0	9	0	2	9
24	8	0	0	18	0	0	13	0	1	0	0	8
25	8	18	0	0	0	0	0	0	0	2	12	24
26	17	7	17	0	0	0	0	0	0	13	0	64
27	0	0	0	10	0	0	0	0	0	0	0	12
28	5	0	31	15	0	0	0	0	0	0	0	8
29	17	0	20	0	0	0	0	0	16	0	0	0
30	14	0	23	0	0	0	0	0	0	0	0	0
31	0	0	0	0	0	0	0	0	0	0	0	0

DATA HUJAN HARIAN

Nama Pos : Pos hujan Bayongbong		No. ……..(diisi register pos)		Bulan :	JANUARI - DESEMBER
				Tahun:	2010
Daerah aliran sungai :	: Cimanuk	Data geografis	: 7º16'20,76" S 107º49'0,39" T	Tahun pendirian	: 1988
Wilayah sungai	: Cimanuk	Propinsi	: Jawa Barat	Elevasi pos	: 981 m dpal.
Lokasi pos	: Desa Bayongbong	Kab./Kec	: Garut/ Bayongbong	Dibangun oleh	: Puslitbang Air
				Pelaksana	: Dendi Ilyasaf, ST

Tabel Hujan (mm)

Tgl.	JAN	FEB	MARET	APRIL	MEI	JUNI	JULI	AGUST	SEPT	OKT	NOV	DES
1	12	9	0	20	0	8	0	0	0	17	12	21
2	10	0	0	0	0	10	0	0	0	3	0	0
3	0	0	0	0	0	0	0	0	2	2	0	0
4	0	0	0	10	18	0	0	0	0	28	24	15
5	55	10	0	0	0	0	0	24	0	29	0	10
6	24	4	10	0	0	0	0	8	1	3	15	19
7	0	0	21	0	0	0	0	0	0	10	0	20
8	0	0	13	6	19	0	11	0	4	0	0	0
9	10	10	8	5	27	0	0	0	0	6	7	10
10	0	0	0	0	60	0	0	15	4	17	0	10
11	0	0	0	0	24	0	0	0	0	0	0	30
12	0	9	0	0	13	0	0	0	11	0	0	0
13	0	0	18	0	18	0	0	0	14	16	29	0
14	10	4	0	0	0	0	0	0	2	0	3	7
15	0	8	0	0	14	0	0	0	11	0	10	0
16	0	19	0	0	15	0	0	0	0	0	11	21
17	0	22	26	0	10	0	0	0	0	27	16	0
18	0	62	11	0	0	0	0	0	13	9	0	0
19	0	31	17	15	40	0	0	0	4	13	12	0
20	0	27	10	10	0	0	0	0	0	18	0	0
21	0	8	16	15	5	0	0	0	8	0	2	10
22	0	8	0	19	0	0	0	0	0	14	18	9

23	0	6	0	0	0	0	0	0	1	15	6	0
24	10	4	0	0	17	0	0	0	2	10	0	0
25	26	0	0	0	9	0	0	0	1	0	0	0
26	20	0	0	0	0	0	0	0	0	40	11	10
27	18	0	10	20	0	0	0	0	0	0	21	0
28	13	0	8	0	0	0	0	0	2	5	0	0
29	0	0	0	0	0	0	0	0	22	0	0	0
30	0	0	0	0	0	0	0	0	0	0	0	0
31	12	9	0	20	0	8	0	0	0	17	12	21

DATA HUJAN HARIAN

Nama Pos : Pos hujan Bayongbong — No. ……..(diisi register pos) — Bulan : JANUARI - DESEMBER — Tahun: 2011

Daerah aliran sungai : : Cimanuk — Data geografis : 7º16'20,76" S 107º49'0,39" T — Tahun pendirian : 1988

Wilayah sungai : Cimanuk — Propinsi : Jawa Barat — Elevasi pos : 981 m dpal.

Lokasi pos : Desa Bayongbong — Kab./Kec : Garut/ Bayongbong — Dibangun oleh : Puslitbang Air

Pelaksana : Dendi Ilyasaf, ST

Tabel Hujan (mm)

Tgl.	JAN	FEB	MARET	APRIL	MEI	JUNI	JULI	AGUST	SEPT	OKT	NOV	DES
1	3	0	20	0	16	0	0	0	0	20	0	0
2	0	8	0	0	0	0	0	0	0	0	53	0
3	2	10	0	8	0	0	0	0	2	27	13	19
4	8	25	0	0	14	0	0	0	0	7	32	0
5	2	0	8	12	0	0	0	0	0	21	26	0
6	5	1	0	0	18	0	0	0	1	11	19	0
7	1	0	0	0	0	0	0	0	0	1	24	0
8	0	0	16	16	0	0	0	0	4	3	36	0
9	15	16	37	0	0	0	0	0	0	3	27	0
10	31	0	0	0	0	0	0	0	4	4	28	0
11	24	0	22	20	0	0	0	0	0	0	0	9
12	15	1	0	0	0	0	0	0	11	9	10	0
13	0	0	0	0	0	0	0	0	14	17	0	0
14	15	9	0	0	0	0	0	0	2	0	0	9
15	18	6	0	21	16	0	0	0	11	29	0	19
16	8	8	0	0	0	0	0	0	0	31	0	7
17	22	28	0	0	0	0	0	0	0	8	0	12
18	8	3	0	0	0	0	0	0	13	1	21	0
19	12	4	15	0	0	0	0	0	4	0	0	16
20	8	9	0	21	13	0	0	0	0	2	0	7
21	26	22	25	0	0	0	0	0	8	9	0	9
22	0	0	18	0	0	0	0	0	0	3	0	0
23	10	0	14	23	0	0	0	0	1	9	0	81
24	17	12	0	0	0	0	0	0	2	0	13	41
25	12	6	0	17	0	0	0	0	1	7	0	63
26	0	0	44	0	0	0	0	0	0	0	16	23
27	0	13	0	0	0	0	0	0	0	16	0	13
28	30	5	20	0	0	0	0	12	2	2	0	8
29	0	0	0	0	0	0	0	3	22	9	0	13
30	0	0	21	19	0	0	0	22	0	7	0	0
31	0	0	5	0	0	0	0	0	0	0	0	0

DATA HUJAN HARIAN

Nama Pos : Pos hujan Bayongbong — No. ……..(diisi register pos) — Bulan : JANUARI - DESEMBER — Tahun: 2012

Daerah aliran sungai : : Cimanuk — Data geografis : 7º16'20,76" S 107º49'0,39" T — Tahun pendirian : 1988

Wilayah sungai : Cimanuk — Propinsi : Jawa Barat — Elevasi pos : 981 m dpal.

Lokasi pos	: Desa Bayongbong	Kab./Kec	: Garut/ Bayongbong	Dibangun oleh	: Puslitbang Air
				Pelaksana	: Dendi Ilyasaf, ST

Tabel Hujan (mm)

Tgl.	JAN	FEB	MARET	APRIL	MEI	JUNI	JULI	AGUST	SEPT	OKT	NOV	DES
1	39	23	0	0	0	0	0	12	5	3	0	11
2	2	3	4	4	0	0	0	0	4	11	32	3
3	22	18	8	8	0	0	0	23	0	15	3	1
4	1	0	0	10	0	0	0	0	0	12	11	0
5	9	23	14	14	0	0	0	4	6	1	22	21
6	9	12	0	28	0	0	0	8	8	0	4	0
7	12	27	11	42	0	0	0	0	12	0	4	4
8	16	17	3	30	0	0	0	14	0	0	15	17
9	17	11	22	17	0	0	0	0	0	2	0	11
10	3	0	22	8	0	0	0	11	10	7	0	0
11	0	0	2	6	0	0	0	21	4	2	2	27
12	4	8	31	0	0	0	0	0	0	14	0	0
13	0	0	2	4	0	0	0	14	0	16	0	9
14	4	12	2	4	0	0	0	4	12	4	9	8
15	0	8	11	2	0	0	0	5	0	4	4	23
16	6	13	23	0	0	0	0	4	2	0	2	0
17	0	4	2	0	0	0	0	0	3	6	17	0
18	0	4	0	0	0	0	0	0	0	8	3	24
19	0	8	0	0	0	0	0	6	0	12	12	9
20	18	4	12	0	0	0	0	8	33	0	6	16
21	4	14	24	0	0	0	0	12	21	0	3	1
22	10	4	16	0	0	0	0	0	0	10	16	1
23	28	4	0	0	0	0	0	0	2	1	11	0
24	5	11	8	0	0	0	0	24	33	0	23	0
25	14	25	8	0	0	0	0	9	0	8	11	0
26	0	11	0	0	0	0	0	16	2	19	18	0
27	0	9	11	0	0	0	0	1	2	8	8	26
28	7	8	0	0	0	0	0	1	24	6	0	22
29	22	0	15	0	0	0	0	0	12	4	0	51
30	23	0	8	0	0	0	0	0	0	0	0	18
31	0	0	0	0	0	0	0	0	0	0	0	0

DATA HUJAN HARIAN

Nama Pos : Pos hujan Bayongbong		No. ……..(diisi register pos)		Bulan :	JANUARI - DESEMBER
				Tahun:	2013
Daerah aliran sungai :	: Cimanuk	Data geografis	: 7º16'20,76" S 107º49'0,39" T	Tahun pendirian	: 1988
Wilayah sungai	: Cimanuk	Propinsi	: Jawa Barat	Elevasi pos	: 981 m dpal.
Lokasi pos	: Desa Bayongbong	Kab./Kec	: Garut/ Bayongbong	Dibangun oleh	: Puslitbang Air
				Pelaksana	: Dendi Ilyasaf, ST

Tabel Hujan (mm)

Tgl.	JAN	FEB	MARET	APRIL	MEI	JUNI	JULI	AGUST	SEPT	OKT	NOV	DES
1	10	0	0	12	16	0	0	0	12	5	21	12
2	25	0	9	11	0	0	0	0	2	21	23	3
3	23	18	0	0	0	0	0	0	12	0	2	0
4	0	0	24	23	14	0	0	0	3	22	0	21
5	12	0	8	31	21	0	0	0	4	0	9	0
6	13	33	0	26	16	0	0	0	8	17	2	0
7	10	0	29	9	19	0	0	0	9	5	0	6
8	16	0	0	18	0	0	0	0	12	15	4	7
9	10	0	0	0	0	0	0	0	11	0	0	0
10	10	12	10	0	0	0	0	0	9	3	2	10
11	8	16	0	0	0	0	0	0	0	2	1	19
12	0	0	13	0	23	0	0	0	0	21	11	0
13	8	0	21	0	21	0	0	0	0	24	0	29
14	16	9	0	0	0	8	0	0	2	2	0	81
15	8	18	46	0	0	11	0	0	12	2	0	22
16	8	0	0	23	11	21	0	0	3	21	15	28

17	0	21	10	26	0	56	0	0	9	20	0	8
18	6	26	8	38	0	27	0	0	0	12	0	0
19	4	10	0	16	0	8	0	0	19	15	14	0
20	14	0	0	12	0	6	0	0	17	2	4	14
21	0	10	11	30	8	0	0	0	15	11	5	18
22	0	26	0	16	0	0	0	0	14	2	12	14
23	0	23	0	33	0	0	0	0	6	4	21	4
24	0	20	0	20	0	0	0	0	1	15	20	5
25	0	11	17	19	0	0	0	0	0	17	2	12
26	12	21	0	0	11	0	0	0	0	10	0	21
27	6	6	13	9	23	0	0	0	0	0	8	21
28	4	4	6	19	26	0	0	0	1	23	18	2
29	15	0	8	0	16	0	0	0	1	4	22	22
30	0	0	0	0	0	0	0	0	1	0	0	0
31	0	0	0	0	0	0	0	0	0	0	0	0

DATA HUJAN HARIAN

Nama Pos : Pos hujan Bayongbong — No. ……..(diisi register pos) — Bulan : JANUARI - DESEMBER

Tahun: 2014

Daerah aliran sungai : : Cimanuk — Data geografis : 7º16'20,76" S 107º49'0,39" T — Tahun pendirian : 1988

Wilayah sungai : Cimanuk — Propinsi : Jawa Barat — Elevasi pos : 981 m dpal.

Lokasi pos : Desa Bayongbong — Kab./Kec : Garut/ Bayongbong — Dibangun oleh : Puslitbang Air

Pelaksana : Dendi Ilyasaf, ST

Tabel Hujan (mm)

Tgl.	JAN	FEB	MARET	APRIL	MEI	JUNI	JULI	AGUST	SEPT	OKT	NOV	DES
1	11	23	8	5	0	0	0	0	5	2	0	22
2	13	5	2	3	0	0	0	0	18	7	14	3
3	0	22	21	1	0	0	0	0	6	8	3	4
4	12	14	2	7	0	0	0	0	0	9	0	21
5	15	0	3	8	0	0	0	0	0	3	4	34
6	20	0	13	9	0	0	0	0	3	2	9	5
7	0	62	9	3	0	0	0	0	0	0	31	6
8	22	21	2	2	0	0	0	0	1	2	26	7
9	14	2	2	0	0	0	0	0	2	3	0	12
10	0	12	0	2	0	0	0	0	19	19	0	10
11	8	0	0	3	0	0	0	0	18	17	9	19
12	8	4	11	0	0	0	0	0	2	0	18	2
13	0	22	21	0	0	0	0	0	15	2	0	9
14	0	0	2	0	0	0	0	0	2	3	14	16
15	13	2	2	12	0	0	0	0	15	2	13	12
16	0	0	0	5	0	0	0	0	12	0	0	28
17	11	10	12	9	0	0	0	0	0	12	16	2
18	13	13	29	12	0	0	0	0	22	13	17	3
19	5	1	2	5	0	0	0	0	4	34	0	0
20	3	11	62	14	0	0	0	0	0	1	2	4
21	0	13	12	0	0	0	0	0	0	3	2	9
22	9	5	19	0	0	0	0	0	11	11	12	2
23	13	3	1	2	0	0	0	0	16	10	6	84
24	0	11	19	0	0	0	0	0	0	2	6	12
25	22	14	18	10	0	0	0	0	9	5	0	0
26	13	2	19	13	0	0	0	0	0	9	9	18
27	4	21	2	1	0	0	0	0	2	3	0	22
28	2	2	0	11	0	0	0	0	3	16	2	76
29	4	12	4	13	0	0	0	0	1	15	2	22
30	0	0	2	0	0	0	0	0	3	0	12	8
31	0	0	0	0	0	0	0	0	0	0	0	0

DATA HUJAN HARIAN

Nama Pos : Pos hujan Bayongbong | No. ……..(diisi register pos) | Bulan : JANUARI - DESEMBER

Tahun: 2015

Daerah aliran sungai : : Cimanuk | Data geografis : 7º16'20,76" S 107º49'0,39" T | Tahun pendirian : 1988

Wilayah sungai : Cimanuk | Propinsi : Jawa Barat | Elevasi pos : 981 m dpal.

Lokasi pos : Desa Bayongbong | Kab./Kec : Garut/ Bayongbong | Dibangun oleh : Puslitbang Air

Pelaksana : Dendi Ilyasaf, ST

Tabel Hujan (mm)

Tgl.	JAN	FEB	MARET	APRIL	MEI	JUNI	JULI	AGUST	SEPT	OKT	NOV	DES
1	4	2	0	2	8	0	0	0	0	0	2	2
2	19	6	14	31	8	0	0	0	0	0	1	5
3	10	2	0	12	4	0	0	0	7	18	2	24
4	0	2	22	5	4	0	0	0	2	4	7	26
5	0	8	12	15	0	0	0	0	12	10	3	0
6	45	4	0	12	8	0	0	0	0	18	1	0
7	47	14	19	0	0	0	0	0	0	5	9	20
8	12	8	2	APRIL	2	0	0	0	12	14	0	11
9	4	5	14	9	11	0	0	0	11	0	0	0
10	19	10	0	10	4	0	0	0	0	0	0	0
11	10	15	0	1	12	0	0	0	0	7	19	0
12	0	7	4	0	0	0	0	0	5	22	14	39
13	0	0	8	6	2	0	0	0	1	23	18	28
14	15	0	12	0	0	0	0	0	6	15	25	3
15	1	8	8	0	4	0	0	0	0	2	27	19
16	8	10	61	0	0	0	0	0	2	13	1	27
17	0	15	4	9	0	0	0	0	0	1	0	2
18	8	25	14	10	2	0	0	0	3	0	0	0
19	2	8	9	0	0	0	0	0	1	19	1	0
20	27	8	25	0	2	0	0	0	1	5	0	22
21	14	12	10	3	0	0	0	0	0	5	8	22
22	3	0	0	4	0	0	0	0	7	0	15	0
23	24	15	7	8	0	0	0	0	9	8	4	13
24	22	6	0	27	0	0	0	0	1	6	1	3
25	21	15	0	14	0	0	0	0	0	8	14	0
26	19	0	0	0	0	0	0	0	0	16	22	27
27	17	6	0	0	0	0	0	0	0	0	0	0
28	7	0	25	4	0	0	0	0	0	0	2	2
29	2	0	2	0	0	0	0	0	16	0	0	32
30	13	0	4	22	0	0	0	0	0	0	0	0
31	0	0	0	0	0	0	0	0	0	0	0	0

DATA HUJAN HARIAN

Nama Pos : Pos hujan Bayongbong | No. ……..(diisi register pos) | Bulan : JANUARI - DESEMBER

Tahun: 2016

Daerah aliran sungai : : Cimanuk | Data geografis : 7º16'20,76" S 107º49'0,39" T | Tahun pendirian : 1988

Wilayah sungai : Cimanuk | Propinsi : Jawa Barat | Elevasi pos : 981 m dpal.

Lokasi pos : Desa Bayongbong | Kab./Kec : Garut/ Bayongbong | Dibangun oleh : Puslitbang Air

Pelaksana : Dendi Ilyasaf, ST

Tabel Hujan (mm)

Tgl.	JAN	FEB	MARET	APRIL	MEI	JUNI	JULI	AGUST	SEPT	OKT	NOV	DES
1	3	0	0	0	0	0	0	0	0	5	21	22
2	0	8	0	0	0	0	0	0	30	5	0	25
3	2	18	8	0	0	0	0	0	17	1	0	22
4	8	25	0	0	0	0	0	0	12	1	34	2
5	2	1	12	10	0	0	0	0	21	0	0	9
6	5	16	0	13	0	0	0	0	0	2	18	8
7	1	19	0	21	0	0	0	0	17	0	0	7
8	0	20	16	0	0	0	0	0	12	0	0	5
9	15	0	0	0	0	0	0	0	31	0	19	14

10	31	0	0	0	0	0	0	0	2	5	2	16
11	24	0	20	0	0	0	0	0	0	0	8	12
12	15	8	0	0	0	0	0	0	5	4	13	2
13	0	0	0	15	0	0	0	0	1	5	0	22
14	15	0	0	0	0	0	0	0	6	7	8	4
15	18	16	21	0	0	0	0	0	0	8	0	6
16	8	17	0	0	0	0	0	0	22	1	0	7
17	22	0	0	0	0	0	0	0	40	0	17	0
18	8	22	0	0	0	0	0	0	23	0	0	21
19	12	18	0	0	0	0	0	0	11	15	28	0
20	8	14	21	0	0	0	0	0	11	2	14	2
21	26	0	170	9	0	0	0	0	0	8	0	2
22	0	0	23	0	0	0	0	0	7	0	18	12
23	10	0	17	0	0	0	0	0	9	0	2	9
24	17	0	0	18	0	0	0	0	1	0	0	8
25	12	0	17	0	0	0	0	14	0	2	12	2
26	8	15	0	0	0	0	0	4	0	13	0	10
27	0	0	0	10	0	0	0	0	0	0	0	7
28	17	25	0	0	0	0	0	8	0	8	22	8
29	11	0	0	0	0	0	0	10	16	18	16	0
30	20	0	0	0	0	0	0	0	0	0	0	2
31	59	0	0	0	0	0	0	0	0	0	0	0

DATA HUJAN HARIAN

Nama Pos : Pos hujan Bayongbong		No. ……..(diisi register pos)		Bulan :	JANUARI - DESEMBER
				Tahun:	2017
Daerah aliran sungai :	: Cimanuk	Data geografis	: 7º16'20,76" S 107º49'0,39" T	Tahun pendirian	: 1988
Wilayah sungai	: Cimanuk	Propinsi	: Jawa Barat	Elevasi pos	: 981 m dpal.
Lokasi pos	: Desa Bayongbong	Kab./Kec	: Garut/ Bayongbong	Dibangun oleh	: Puslitbang Air
				Pelaksana	: Dendi Ilyasaf, ST

Tabel Hujan (mm)

Tgl.	JAN	FEB	MARET	APRIL	MEI	JUNI	JULI	AGUST	SEPT	OKT	NOV	DES
1	12	9	0	10	0	0	0	0	0	0	12	0
2	10	8	0	10	0	0	0	0	0	3	0	0
3	0	0	0	0	0	0	0	0	9	2	0	0
4	0	8	0	10	0	0	0	0	0	18	24	0
5	88	10	0	0	0	0	0	0	8	19	0	17
6	24	14	10	0	0	0	0	0	9	3	15	0
7	15	20	21	0	0	0	0	0	18	10	0	0
8	0	13	13	6	0	0	0	0	0	0	0	0
9	10	12	26	5	0	0	0	0	8	6	7	0
10	0	10	8	0	0	0	0	0	12	17	0	0
11	15	10	0	10	0	0	0	0	0	3	0	0
12	0	8	0	8	0	0	0	0	0	2	10	0
13	0	7	0	10	0	0	0	0	10	8	0	0
14	10	9	18	5	0	0	0	0	17	9	16	0
15	8	12	0	0	0	0	0	0	0	3	12	0
16	22	0	0	22	0	0	0	0	0	10	0	0
17	4	10	0	35	0	0	0	0	15	21	0	0
18	8	2	26	17	0	0	0	0	10	16	0	0
19	3	20	11	0	0	0	0	0	0	0	0	0
20	0	2	17	4	0	0	0	0	4	12	0	0
21	22	6	10	10	0	0	0	0	16	0	0	0
22	14	0	16	24	0	0	0	0	4	2	0	0
23	17	17	0	19	0	0	0	0	0	14	0	0
24	10	25	0	0	0	0	0	0	4	6	0	0
25	26	18	0	0	0	0	0	0	17	0	0	0
26	20	10	0	0	0	0	0	4	9	1	0	0
27	18	0	0	0	0	0	0	4	0	11	0	0
28	13	0	10	20	0	0	0	0	0	0	19	0
29	0	0	8	0	0	0	0	8	0	0	0	0

30	23	0	0	0	0	0	0	8	0	0	20	0
31	10	0	0	0	0	0	0	0	0	0	0	0

DATA HUJAN HARIAN

Nama Pos : Pos hujan Bayongbong | No. ……..(diisi register pos) | Bulan : JANUARI - DESEMBER | Tahun: 2018

Daerah aliran sungai : : Cimanuk | Data geografis : 7º16'20,76" S 107º49'0,39" T | Tahun pendirian : 1988

Wilayah sungai : Cimanuk | Propinsi : Jawa Barat | Elevasi pos : 981 m dpal.

Lokasi pos : Desa Bayongbong | Kab./Kec : Garut/ Bayongbong | Dibangun oleh : Puslitbang Air

Pelaksana : Dendi Ilyasaf, ST

Tabel Hujan (mm)

Tgl.	JAN	FEB	MARET	APRIL	MEI	JUNI	JULI	AGUST	SEPT	OKT	NOV	DES
1	0	25	0	5	0	0	0	0	0	5	21	2
2	0	0	0	5	0	0	0	0	30	5	0	22
3	0	0	0	1	0	0	0	0	17	1	0	4
4	0	14	0	1	0	0	0	0	12	1	34	6
5	47	17	10	0	0	0	0	0	21	0	0	7
6	12	0	13	2	0	0	0	0	0	2	18	0
7	0	0	21	0	0	0	0	0	17	0	0	21
8	2	0	0	0	0	0	0	0	12	0	0	0
9	24	12	0	0	0	0	0	0	31	0	19	2
10	5	16	0	5	0	0	0	0	2	5	2	2
11	0	5	0	0	0	0	0	0	0	0	8	12
12	22	13	0	4	0	0	0	0	5	4	13	9
13	0	0	15	5	0	0	0	0	1	5	0	8
14	0	18	21	7	0	0	0	0	6	7	8	22
15	8	0	61	8	0	0	0	0	0	8	0	25
16	17	0	22	1	0	0	0	0	2	1	0	22
17	0	17	0	0	0	0	0	0	0	0	17	2
18	0	3	0	0	0	0	0	0	3	0	0	9
19	14	0	18	15	0	0	0	0	1	15	28	8
20	12	14	0	0	0	0	0	0	1	2	14	7
21	9	0	0	0	0	0	0	0	0	8	0	5
22	8	18	10	0	0	0	0	0	7	0	18	14
23	7	43	15	0	0	0	0	0	9	0	8	16
24	5	22	12	0	0	0	0	0	1	0	4	12
25	10	12	11	0	0	0	0	0	0	2	21	0
26	10	8	8	13	0	0	0	10	0	13	26	8
27	9	0	0	0	0	0	0	21	0	0	12	8
28	8	0	12	0	0	0	0	13	0	8	5	12
29	8	0	8	14	0	0	0	26	16	18	9	22
30	8	0	4	0	0	0	0	8	0	0	0	0
31	0	0	0	0	0	0	0	0	0	0	0	0

DATA HUJAN HARIAN

Nama Pos : Pos hujan Samarang | No. ……..(diisi register pos) | Bulan : JANUARI - DESEMBER | Tahun: 2009

Daerah aliran sungai : : Cimanuk | Data geografis : 107o48'42" BT 7o12'56LS | Tahun pendirian :

Wilayah sungai : Cimanuk | Propinsi : Jawa Barat | Elevasi pos : m dpal.

Lokasi pos : Desa Padasuka | Kab./Kec : Garut | Dibangun oleh :

Pelaksana : Dendi Ilyasaf, ST

Tabel Hujan (mm)

Tgl.	JAN	FEB	MARET	APRIL	MEI	JUNI	JULI	AGUST	SEPT	OKT	NOV	DES
1	12	22	4	12	9	0	0	0	1	5	0	6

2	0	12	8	2	8	0	0	0	6	5	28	7
3	2	28	8	8	4	0	0	0	0	1	14	0
4	24	25	22	8	0	0	0	0	2	1	0	21
5	0	0	12	10	0	0	0	0	0	0	18	0
6	8	12	21	13	0	0	0	4	3	2	2	2
7	12	14	72	21	0	0	0	0	1	0	0	2
8	8	17	25	0	0	0	0	0	1	0	12	12
9	13	0	10	12	0	0	0	0	0	0	0	9
10	0	0	0	8	0	0	0	8	7	5	0	8
11	17	0	8	28	0	0	0	4	9	0	22	2
12	0	12	0	0	0	0	0	4	1	4	16	22
13	0	16	8	15	0	0	0	5	0	5	21	25
14	14	5	17	4	0	0	0	7	0	7	0	22
15	12	13	0	16	0	0	0	8	0	8	0	2
16	9	0	11	0	0	0	0	8	0	1	34	9
17	8	18	18	0	0	0	0	0	16	0	0	8
18	7	0	13	12	0	0	0	0	0	0	18	7
19	0	0	0	26	0	0	0	15	30	15	0	5
20	8	17	11	0	0	0	0	2	17	2	0	14
21	19	3	16	9	0	0	0	8	12	8	19	16
22	9	0	17	0	0	0	0	0	21	0	2	12
23	0	14	0	0	0	0	0	0	0	0	8	2
24	8	0	13	18	0	0	0	0	17	0	13	22
25	8	18	15	17	0	0	0	2	12	2	0	4
26	12	7	0	0	0	0	0	13	31	13	8	40
27	22	0	20	10	12	0	0	0	2	0	0	22
28	0	0	20	15	8	0	0	8	0	8	0	12
29	17	0	0	0	14	0	0	18	5	18	17	15
30	14	0	20	0	0	0	0	0	0	0	0	2
31	0	0	0	0	0	0	0	0	0	0	0	0

DATA HUJAN HARIAN

Nama Pos : Pos hujan Samarang		No. .....(diisi register pos)		Bulan :	JANUARI - DESEMBER
				Tahun:	2010
Daerah aliran sungai :	: Cimanuk	Data geografis	: 107o48'42" BT 7o12'56LS	Tahun pendirian	:
Wilayah sungai	: Cimanuk	Propinsi	: Jawa Barat	Elevasi pos	: m dpal.
Lokasi pos	: Desa Padasuka	Kab./Kec	: Garut	Dibangun oleh	:
				Pelaksana	: Dendi Ilyasaf, ST

Tabel Hujan (mm)

Tgl.	JAN	FEB	MARET	APRIL	MEI	JUNI	JULI	AGUST	SEPT	OKT	NOV	DES
1	0	23	0	12	17	0	0	12	30	0	3	32
2	0	3	4	0	11	0	0	0	12	0	11	45
3	18	18	8	23	9	0	0	23	0	0	15	11
4	4	0	0	0	0	0	0	0	3	0	12	22
5	10	23	14	4	8	0	0	4	12	0	1	0
6	28	12	0	8	0	0	0	8	44	0	0	0
7	5	30	11	0	12	0	0	0	22	0	0	15
8	14	17	3	14	0	0	0	14	0	0	0	0
9	0	11	22	0	0	0	0	0	23	0	2	0
10	0	9	22	11	23	0	0	11	4	0	7	2
11	7	0	2	21	46	0	0	21	0	0	2	0
12	22	8	31	0	20	0	0	0	12	0	14	0
13	23	0	2	14	0	0	0	14	0	0	4	9
14	39	12	2	4	5	0	0	4	12	0	5	4
15	2	0	11	5	4	0	0	5	0	0	4	2
16	22	23	23	4	0	0	0	4	2	0	0	17
17	1	8	2	0	0	0	0	0	3	0	0	3
18	9	19	0	0	6	0	0	0	0	0	6	32
19	9	53	16	6	14	0	0	6	0	0	8	6
20	12	15	0	19	22	0	0	8	33	0	12	3
21	16	4	8	12	0	0	0	12	21	0	0	4

22	17	8	8	0	0	0	0	0	0	0	0	22
23	3	0	0	6	24	0	0	0	2	0	10	0
24	0	14	11	8	9	0	0	24	33	0	1	0
25	4	0	0	12	16	0	0	9	0	0	0	0
26	0	11	15	0	4	0	0	16	2	0	8	27
27	4	3	8	0	4	0	0	1	2	0	18	0
28	0	2	0	24	0	0	0	1	24	0	22	0
29	6	0	11	9	16	0	0	0	12	0	7	32
30	0	0	15	0	4	0	0	0	0	0	4	0
31	20	0	0	0	0	0	0	0	0	0	0	0

DATA HUJAN HARIAN

Nama Pos : Pos hujan Samarang — No. ……..(diisi register pos) — Bulan : JANUARI - DESEMBER

Tahun: 2011

Daerah aliran sungai : : Cimanuk — Data geografis : 107o48'42" BT 7o12'56LS — Tahun pendirian :

Wilayah sungai : Cimanuk — Propinsi : Jawa Barat — Elevasi pos : m dpal.

Lokasi pos : Desa Padasuka — Kab./Kec : Garut — Dibangun oleh :

Pelaksana : Dendi Ilyasaf, ST

Tabel Hujan (mm)

Tgl.	JAN	FEB	MARET	APRIL	MEI	JUNI	JULI	AGUST	SEPT	OKT	NOV	DES
1	12	2	0	9	2	0	0	0	0	0	0	2
2	4	6	14	10	21	0	0	0	30	20	43	5
3	19	2	0	1	3	0	0	0	17	18	20	24
4	10	2	22	0	4	0	0	0	12	4	8	26
5	0	7	12	6	0	0	0	0	21	10	18	0
6	0	4	0	0	5	0	0	0	0	28	14	0
7	45	14	19	8	0	0	0	0	17	5	6	20
8	1	9	2	0	2	0	0	0	12	14	18	11
9	8	25	14	9	21	0	0	0	31	0	5	0
10	0	10	0	10	0	0	0	0	2	0	14	16
11	8	0	0	1	12	0	0	0	0	7	0	4
12	2	7	4	0	0	0	0	0	5	22	11	19
13	27	0	8	6	2	0	0	0	1	23	7	28
14	14	0	12	32	0	0	0	0	6	30	12	3
15	3	9	24	22	4	0	0	0	0	2	14	19
16	24	8	22	12	0	0	0	0	2	22	0	0
17	22	19	21	14	0	0	0	0	0	1	0	0
18	21	12	19	0	2	0	0	0	3	0	19	5
19	19	4	17	0	0	0	0	0	1	19	14	28
20	17	4	7	4	2	0	0	0	1	5	18	22
21	7	16	2	0	0	0	0	0	0	5	25	19
22	2	2	13	12	1	0	0	0	7	0	27	2
23	13	15	0	2	0	0	0	0	9	0	1	33
24	2	6	8	11	0	0	0	0	1	26	0	42
25	0	15	12	2	2	0	0	0	0	8	0	72
26	8	0	24	19	0	0	0	0	0	36	1	22
27	22	6	8	12	0	0	0	0	0	0	0	8
28	40	0	11	5	0	0	0	0	0	0	8	19
29	12	0	8	15	0	0	0	0	16	0	35	20
30	8	0	10	12	0	0	0	0	0	0	4	11
31	8	0	0	0	0	0	0	0	0	0	0	0

DATA HUJAN HARIAN

Nama Pos : Pos hujan Samarang — No. ……..(diisi register pos) — Bulan : JANUARI - DESEMBER

Tahun: 2012

Daerah aliran sungai : : Cimanuk — Data geografis : 107o48'42" BT 7o12'56LS — Tahun pendirian :

Wilayah sungai	: Cimanuk	Propinsi	: Jawa Barat	Elevasi pos	: m dpal.
Lokasi pos	: Desa Padasuka	Kab./Kec	: Garut	Dibangun oleh	:
				Pelaksana	: Dendi Ilyasaf, ST

Tabel Hujan (mm)

Tgl.	JAN	FEB	MARET	APRIL	MEI	JUNI	JULI	AGUST	SEPT	OKT	NOV	DES
1	22	23	3	12	0	0	0	0	4	1	21	12
2	3	5	7	8	0	0	0	0	0	2	2	10
3	4	22	12	0	0	0	0	0	0	7	2	19
4	21	14	5	8	0	0	0	0	11	3	0	2
5	34	0	9	0	0	0	0	0	16	1	12	9
6	5	0	12	18	0	0	0	0	0	9	29	0
7	6	2	5	72	0	0	0	0	9	0	2	10
8	7	0	14	22	0	0	0	0	0	0	12	13
9	12	10	0	0	0	0	0	0	2	0	19	1
10	10	13	0	21	0	0	0	0	3	19	1	11
11	19	1	2	2	0	0	0	0	1	14	19	13
12	2	11	0	2	0	0	0	0	3	18	18	5
13	9	13	10	8	0	0	0	0	5	25	19	3
14	16	5	13	3	0	0	0	0	18	27	2	11
15	12	3	1	7	0	0	0	0	6	1	0	14
16	28	11	11	12	0	0	0	0	0	0	4	2
17	2	14	13	5	0	0	0	0	0	0	0	21
18	3	2	5	9	0	0	0	0	3	1	0	0
19	0	21	8	12	0	0	0	0	0	0	0	0
20	4	2	9	5	0	0	0	0	1	8	0	0
21	9	12	3	14	0	0	0	0	2	35	0	0
22	2	0	2	0	0	0	0	0	19	0	0	0
23	10	0	0	0	0	0	0	0	18	8	0	0
24	11	11	2	2	0	0	0	0	2	8	24	0
25	2	20	3	0	0	0	0	6	15	8	11	0
26	27	8	19	10	0	0	0	8	2	12	12	27
27	2	8	17	13	0	0	0	8	15	5	15	0
28	10	8	0	1	0	0	0	0	12	11	0	0
29	32	0	22	11	0	0	0	8	0	22	16	22
30	0	0	12	13	0	0	0	12	22	8	0	0
31	0	0	0	5	0	0	0	0	0	0	0	0

DATA HUJAN HARIAN

Nama Pos : Pos hujan Samarang		No. ……..(diisi register pos)		Bulan :	JANUARI - DESEMBER
				Tahun:	2013
Daerah aliran sungai :	: Cimanuk	Data geografis	: 107o48'42" BT 7o12'56LS	Tahun pendirian	:
Wilayah sungai	: Cimanuk	Propinsi	: Jawa Barat	Elevasi pos	: m dpal.
Lokasi pos	: Desa Padasuka	Kab./Kec	: Garut	Dibangun oleh	:
				Pelaksana	: Dendi Ilyasaf, ST

Tabel Hujan (mm)

Tgl.	JAN	FEB	MARET	APRIL	MEI	JUNI	JULI	AGUST	SEPT	OKT	NOV	DES
1	21	8	8	8	0	0	0	0	10	0	18	23
2	22	8	30	12	0	0	0	0	0	22	0	26
3	12	18	26	2	0	0	0	0	13	0	21	38
4	15	0	73	14	0	0	0	0	21	17	26	16
5	2	0	20	8	0	0	0	0	0	5	10	12
6	11	69	39	0	0	0	0	0	46	15	0	30
7	2	4	0	8	0	0	0	0	0	0	10	26
8	4	15	0	0	0	0	0	0	10	3	26	73
9	15	17	12	8	0	0	0	0	8	2	23	20
10	17	10	11	0	0	0	0	0	0	21	0	39
11	10	0	0	0	0	0	0	0	0	24	0	0
12	0	23	12	0	0	0	0	0	11	2	0	0
13	23	4	30	0	0	0	0	0	0	23	24	12
14	4	0	26	0	0	0	0	0	9	4	0	51
15	0	5	3	0	0	0	0	0	4	0	0	0

16	5	21	8	0	0	0	0	0	8	5	0	23
17	21	0	8	0	0	0	0	0	0	21	0	31
18	0	22	0	0	0	0	0	0	12	0	12	26
19	22	0	11	0	0	0	0	0	0	12	0	9
20	0	12	12	0	0	0	0	8	22	15	0	18
21	17	0	11	0	0	0	0	8	0	0	0	0
22	5	10	0	0	0	0	0	6	0	3	35	0
23	15	0	12	0	0	0	0	11	0	2	0	0
24	0	8	11	0	0	0	0	0	12	21	0	0
25	3	8	16	0	0	0	0	11	0	14	0	0
26	2	17	9	0	0	0	0	0	0	8	0	27
27	21	22	18	0	0	0	0	12	20	23	0	0
28	24	21	0	0	0	0	0	14	0	4	0	0
29	2	0	0	0	0	0	0	8	0	0	0	32
30	2	0	0	0	0	0	0	8	0	5	0	0
31	0	0	0	0	0	0	0	0	0	0	0	0

DATA HUJAN HARIAN

Nama Pos : Pos hujan Samarang — No. ……..(diisi register pos) — Bulan : JANUARI - DESEMBER

Tahun: 2014

Daerah aliran sungai : : Cimanuk — Data geografis : 107o48'42" BT 7o12'56LS — Tahun pendirian :

Wilayah sungai : Cimanuk — Propinsi : Jawa Barat — Elevasi pos : m dpal.

Lokasi pos : Desa Padasuka — Kab./Kec : Garut — Dibangun oleh :

Pelaksana : Dendi Ilyasaf, ST

Tabel Hujan (mm)

Tgl.	JAN	FEB	MARET	APRIL	MEI	JUNI	JULI	AGUST	SEPT	OKT	NOV	DES
1	0	0	0	4	0	0	0	3	8	18	12	0
2	29	0	0	4	0	0	0	0	2	14	11	0
3	12	17	0	0	0	0	0	2	12	8	8	0
4	0	0	0	0	0	0	0	8	3	8	8	0
5	21	12	0	0	0	0	0	2	9	0	8	0
6	10	26	0	0	0	0	0	5	0	8	0	0
7	0	64	11	0	0	0	0	1	19	0	0	0
8	5	24	23	0	0	0	0	0	17	3	12	0
9	0	8	26	0	0	0	0	15	8	0	0	0
10	0	8	16	0	0	0	0	31	14	2	3	0
11	13	0	0	0	0	0	0	24	0	8	21	0
12	0	0	0	0	0	0	0	15	14	2	23	0
13	0	18	14	0	0	0	0	0	12	5	2	0
14	0	0	21	0	0	0	0	15	2	1	0	0
15	17	0	16	0	0	0	0	18	8	0	9	0
16	9	0	19	0	0	0	0	6	0	15	2	0
17	0	21	0	0	0	0	0	1	0	31	0	0
18	24	0	21	0	0	0	0	0	8	24	4	0
19	0	0	22	0	0	0	0	0	9	15	0	0
20	19	0	73	0	0	0	0	0	12	0	2	0
21	12	17	41	0	0	0	0	1	11	15	1	0
22	0	0	21	0	0	0	0	1	9	18	11	0
23	0	0	8	0	0	0	0	1	1	6	0	8
24	2	0	9	0	0	0	0	7	2	1	0	0
25	0	23	0	0	0	0	0	2	21	0	0	0
26	3	0	12	0	0	0	0	3	2	0	15	27
27	0	23	8	0	0	0	0	0	12	0	5	0
28	0	0	8	0	0	0	0	11	8	1	0	8
29	0	9	0	0	0	0	4	12	0	1	0	32
30	0	0	0	0	0	0	4	8	0	1	0	0
31	17	0	0	0	0	0	0	0	0	0	0	0

DATA HUJAN HARIAN

Nama Pos : Pos hujan Samarang | No. ……..(diisi register pos) | Bulan : JANUARI - DESEMBER

Tahun: 2015

Daerah aliran sungai : : Cimanuk | Data geografis : 107o48'42" BT 7o12'56LS | Tahun pendirian :

Wilayah sungai : Cimanuk | Propinsi : Jawa Barat | Elevasi pos : m dpal.

Lokasi pos : Desa Padasuka | Kab./Kec : Garut | Dibangun oleh :

Pelaksana : Dendi Ilyasaf, ST

Tabel Hujan (mm)

Tgl.	JAN	FEB	MARET	APRIL	MEI	JUNI	JULI	AGUST	SEPT	OKT	NOV	DES
1	3	0	20	32	10	0	0	0	20	7	32	11
2	0	8	0	26	8	0	0	0	0	21	26	14
3	2	10	0	19	8	0	0	2	27	11	19	2
4	8	25	0	24	0	0	0	0	7	1	24	11
5	2	0	8	36	0	0	0	0	21	3	36	0
6	5	11	0	27	0	0	0	1	11	3	27	0
7	16	0	0	28	0	0	0	0	1	4	28	13
8	0	21	16	0	0	0	0	4	3	0	0	32
9	15	16	17	10	0	0	0	0	3	9	10	8
10	31	8	0	0	0	0	0	4	4	17	0	9
11	24	8	22	0	0	0	0	0	0	0	0	24
12	15	8	11	12	0	0	0	11	9	29	0	3
13	0	0	0	6	0	0	0	14	17	0	9	27
14	15	9	8	8	0	0	0	2	0	10	0	28
15	18	6	8	13	0	0	0	11	29	0	0	0
16	8	18	4	5	0	0	0	0	31	0	9	10
17	22	28	0	0	0	0	0	0	8	0	19	0
18	8	52	0	19	0	0	0	13	1	0	7	0
19	12	4	15	0	0	0	0	4	0	0	12	12
20	18	19	0	21	0	0	0	0	2	21	0	6
21	0	22	25	22	0	0	0	8	9	0	16	8
22	0	0	18	0	0	0	0	0	3	0	7	0
23	10	0	14	8	0	0	0	1	9	0	9	3
24	17	12	8	16	0	0	0	2	0	0	0	12
25	12	6	0	8	0	0	0	1	7	0	81	0
26	18	8	8	9	0	0	0	0	22	13	41	27
27	0	13	8	8	0	0	0	0	16	0	0	8
28	17	5	12	2	0	0	0	2	2	0	0	0
29	11	0	0	0	0	0	0	22	9	0	0	32
30	0	0	0	0	0	0	0	0	7	0	0	0
31	0	0	0	0	0	0	0	0	0	0	0	0

DATA HUJAN HARIAN

Nama Pos : Pos hujan Samarang | No. ……..(diisi register pos) | Bulan : JANUARI - DESEMBER

Tahun: 2016

Daerah aliran sungai : : Cimanuk | Data geografis : 107o48'42" BT 7o12'56LS | Tahun pendirian :

Wilayah sungai : Cimanuk | Propinsi : Jawa Barat | Elevasi pos : m dpal.

Lokasi pos : Desa Padasuka | Kab./Kec : Garut | Dibangun oleh :

Pelaksana : Dendi Ilyasaf, ST

Tabel Hujan (mm)

Tgl.	JAN	FEB	MARET	APRIL	MEI	JUNI	JULI	AGUST	SEPT	OKT	NOV	DES
1	12	21	10	20	0	0	0	0	11	21	17	29
2	10	6	21	0	0	0	0	0	30	22	3	3
3	0	18	13	0	0	0	0	0	0	2	2	10
4	8	8	26	10	0	0	0	0	0	9	28	0
5	15	0	8	0	0	0	0	0	15	15	29	6
6	24	11	0	0	0	0	0	0	10	21	3	17
7	0	15	0	0	0	0	0	0	19	7	10	3
8	0	18	0	6	0	0	0	0	20	13	11	2
9	10	19	18	5	0	0	0	0	0	2	16	28
10	0	3	0	0	0	0	0	0	10	8	0	29

11	11	10	0	18	0	0	0	0	10	19	12	3
12	0	0	0	0	0	0	0	0	13	0	0	10
13	0	6	26	15	0	0	0	0	0	10	2	11
14	10	17	11	0	0	0	0	0	0	11	21	16
15	11	3	17	0	0	0	0	0	7	0	7	0
16	0	2	10	0	0	0	0	0	18	7	13	12
17	12	28	16	10	0	0	0	0	38	8	2	0
18	0	29	8	0	0	0	0	0	11	8	8	2
19	8	3	20	0	0	0	0	0	0	0	19	0
20	8	10	30	20	0	0	0	0	0	19	0	12
21	12	11	114	20	0	0	0	0	0	3	10	11
22	6	16	27	30	0	0	0	0	10	10	11	8
23	0	0	16	29	0	0	0	10	19	11	0	7
24	10	12	8	0	0	0	0	21	8	16	7	0
25	8	0	8	0	0	0	0	13	8	9	8	16
26	20	2	2	0	0	0	0	26	0	0	8	27
27	18	18	16	0	0	0	0	8	10	8	0	11
28	13	19	0	20	0	0	0	11	0	8	19	8
29	0	0	0	0	0	0	0	12	0	8	3	32
30	13	0	16	0	0	0	0	8	0	0	0	0
31	3	0	0	0	0	0	0	0	0	0	0	0

DATA HUJAN HARIAN

Nama Pos : Pos hujan Samarang — No. .....(diisi register pos) — Bulan : JANUARI - DESEMBER — Tahun: 2017

Daerah aliran sungai : Cimanuk — Data geografis : 107o48'42" BT 7o12'56LS — Tahun pendirian :

Wilayah sungai : Cimanuk — Propinsi : Jawa Barat — Elevasi pos : m dpal.

Lokasi pos : Desa Padasuka — Kab./Kec : Garut — Dibangun oleh :

Pelaksana : Dendi Ilyasaf, ST

Tabel Hujan (mm)

Tgl.	JAN	FEB	MARET	APRIL	MEI	JUNI	JULI	AGUST	SEPT	OKT	NOV	DES
1	0	0	17	5	8	0	0	0	0	54	25	12
2	0	0	5	5	8	0	0	0	0	0	0	0
3	0	16	25	1	0	0	0	0	0	30	0	2
4	0	17	25	1	6	0	0	0	0	17	14	24
5	66	0	0	0	6	0	0	0	0	12	17	0
6	10	0	0	2	0	0	0	0	0	21	0	2
7	13	15	14	0	0	0	0	0	0	0	0	32
8	21	0	17	0	0	0	0	0	0	17	0	8
9	30	0	0	0	0	0	0	0	0	12	0	0
10	17	40	0	5	0	0	0	0	0	31	0	0
11	12	0	0	0	0	0	0	0	0	2	16	17
12	21	20	12	4	0	0	0	0	0	0	17	0
13	0	25	16	5	0	0	0	0	0	5	0	0
14	17	10	5	7	0	0	0	0	0	1	0	14
15	12	0	12	8	0	0	0	0	0	6	15	12
16	0	0	16	1	0	0	0	0	0	0	0	9
17	14	0	5	63	0	0	0	0	0	2	0	8
18	12	0	13	0	0	0	0	0	0	0	40	7
19	9	17	0	15	0	0	0	0	0	3	0	5
20	8	0	18	2	0	0	0	0	0	1	20	10
21	7	31	0	8	0	0	0	0	0	1	25	10
22	5	20	0	0	0	0	0	0	0	0	10	9
23	10	23	17	0	0	0	0	0	0	7	0	8
24	10	8	3	0	0	0	0	0	0	9	0	8
25	9	8	0	2	0	0	0	0	0	1	0	8
26	8	16	14	13	0	0	0	0	0	0	0	17
27	14	8	0	0	0	0	0	0	0	0	17	0
28	12	8	18	8	0	0	0	0	0	0	0	5
29	13	0	7	18	0	0	0	0	0	0	31	17
30	8	0	0	0	0	0	0	0	0	16	20	14

31	0	0	0	0	0	0	0	0	0	0	0	0

DATA HUJAN HARIAN

Nama Pos : Pos hujan Samarang | No. ……..(diisi register pos) | Bulan : JANUARI - DESEMBER

Tahun: 2018

Daerah aliran sungai : : Cimanuk | Data geografis : 107o48'42" BT 7o12'56LS | Tahun pendirian :

Wilayah sungai : Cimanuk | Propinsi : Jawa Barat | Elevasi pos : m dpal.

Lokasi pos : Desa Padasuka | Kab./Kec : Garut | Dibangun oleh :

Pelaksana : Dendi Ilyasaf, ST

Tabel Hujan (mm)

Tgl.	JAN	FEB	MARET	APRIL	MEI	JUNI	JULI	AGUST	SEPT	OKT	NOV	DES
1	12	17	2	15	10	0	0	8	0	5	8	21
2	0	5	8	8	15	0	0	8	30	5	21	20
3	2	25	16	18	8	0	0	0	17	1	0	12
4	24	25	7	21	8	0	0	16	12	1	2	15
5	33	0	0	0	0	0	0	0	21	0	11	0
6	2	0	8	0	0	0	0	19	0	2	8	11
7	32	14	15	15	0	0	0	0	17	0	99	12
8	8	17	0	2	0	0	0	23	12	0	12	4
9	0	0	0	8	0	0	0	8	31	0	31	15
10	0	0	22	9	0	0	0	9	2	5	2	17
11	17	0	0	19	0	0	0	0	0	0	0	10
12	0	12	20	0	0	0	0	22	5	4	5	9
13	0	16	25	0	0	0	0	3	1	5	1	13
14	14	5	10	13	0	0	0	8	6	7	8	0
15	12	13	23	11	0	0	0	9	0	8	2	0
16	9	0	0	8	0	0	0	0	2	1	0	5
17	8	18	9	8	0	0	0	0	0	0	0	21
18	7	0	8	8	0	0	0	15	3	0	3	0
19	5	0	30	12	0	0	0	7	1	15	8	0
20	10	17	7	4	0	0	0	21	1	2	8	8
21	10	3	2	9	0	0	0	8	0	8	4	2
22	9	0	21	0	0	0	0	9	7	0	0	15
23	8	36	0	19	0	0	0	7	9	0	11	15
24	8	0	17	18	0	0	0	12	1	0	0	0
25	8	18	12	15	0	0	0	21	0	2	0	3
26	17	7	31	8	0	0	0	0	0	13	71	2
27	0	0	2	8	0	0	8	0	0	0	11	2
28	5	0	11	8	0	0	8	5	0	8	20	0
29	17	0	15	9	0	0	9	1	16	18	8	11
30	14	0	0	19	0	0	0	6	0	0	0	0
31	0	0	0	0	0	0	0	0	0	0	0	0

DATA HUJAN HARIAN

Nama Pos : Pos hujan Taragong | No. ……..(diisi register pos) | Bulan : JANUARI - DESEMBER

Tahun: 2009

Daerah aliran sungai : : Cimanuk | Data geografis : …. | Tahun pendirian : …

Wilayah sungai : Cimanuk | Propinsi : Jawa Barat | Elevasi pos : 738 m dpal.

Lokasi pos : …. | Kab./Kec : Garut | Dibangun oleh : …..

Pelaksana : …..

Tabel Hujan (mm)

Tgl.	JAN	FEB	MARET	APRIL	MEI	JUNI	JULI	AGUST	SEPT	OKT	NOV	DES
1	12	17	0	0	9	0	0	0	0	5	21	22
2	0	5	0	0	0	0	0	0	30	5	0	25
3	2	25	0	0	0	10	0	0	17	1	0	22
4	24	25	12	0	0	0	0	0	12	1	34	2

5	5	0	0	10	0	0	15	0	21	0	0	9
6	2	0	21	13	0	5	0	0	0	2	18	8
7	32	14	21	21	0	0	0	0	17	0	0	7
8	8	17	0	0	0	0	0	0	12	0	0	5
9	0	0	0	0	0	11	0	0	31	0	19	14
10	0	0	16	0	0	0	0	0	2	5	2	16
11	17	0	17	0	28	0	0	0	0	0	8	12
12	0	12	0	0	0	0	0	0	5	4	13	2
13	0	16	0	15	0	0	0	0	1	5	0	22
14	14	5	15	0	0	0	0	0	6	7	8	4
15	12	13	0	0	0	0	0	0	0	8	0	6
16	9	0	0	0	0	0	0	0	2	1	0	7
17	8	18	40	0	0	0	0	0	0	0	17	0
18	7	0	0	0	0	0	0	0	3	0	0	21
19	5	0	20	0	26	0	0	0	1	15	28	0
20	10	17	25	0	0	0	0	0	1	2	14	2
21	10	3	10	9	0	0	0	0	0	8	0	2
22	9	0	0	0	0	0	0	0	7	0	18	12
23	8	14	0	0	0	0	0	0	9	0	2	9
24	8	0	0	18	0	64	13	0	1	0	0	8
25	8	18	0	0	57	0	0	0	0	2	12	2
26	17	7	17	0	13	0	0	0	0	13	0	10
27	0	0	0	10	0	0	0	0	0	0	0	7
28	5	0	31	15	0	0	0	0	0	8	22	8
29	17	0	20	0	14	0	0	0	16	18	16	0
30	14	0	23	0	0	0	0	0	0	0	0	2
31	0	0	0	0	0	0	0	0	0	0	0	0

DATA HUJAN HARIAN

Nama Pos : Pos hujan Taragong | No. ……..(diisi register pos) | Bulan : JANUARI - DESEMBER

Tahun: 2010

Daerah aliran sungai : : Cimanuk | Data geografis : …. | Tahun pendirian : …

Wilayah sungai : Cimanuk | Propinsi : Jawa Barat | Elevasi pos : 738 m dpal.

Lokasi pos : …. | Kab./Kec : Garut | Dibangun oleh : …..

Pelaksana : …..

Tabel Hujan (mm)

Tgl.	JAN	FEB	MARET	APRIL	MEI	JUNI	JULI	AGUST	SEPT	OKT	NOV	DES
1	12	9	0	20	0	8	0	0	0	17	12	11
2	10	0	0	0	0	10	0	0	0	3	0	30
3	0	0	0	0	0	0	0	0	9	2	0	0
4	0	0	0	10	18	0	0	0	0	28	24	0
5	55	10	0	0	0	0	0	24	0	29	0	15
6	24	4	10	0	0	0	0	8	0	3	15	10
7	0	0	21	0	0	29	0	0	18	10	0	19
8	0	0	13	6	0	0	11	0	0	0	0	20
9	10	0	26	5	0	27	0	0	8	6	7	0
10	0	0	8	0	38	0	0	15	12	17	0	10
11	0	10	0	18	38	0	0	10	0	3	0	10
12	0	0	0	0	13	0	0	0	0	2	10	30
13	0	0	0	15	18	0	0	0	10	28	0	0
14	10	9	18	0	0	9	0	0	17	29	16	0
15	0	0	0	0	14	0	0	0	0	3	12	7
16	0	0	0	0	15	0	10	0	0	10	0	0
17	0	10	0	10	10	0	0	0	25	11	0	21
18	0	0	26	0	0	0	0	0	10	16	0	0
19	0	20	11	0	40	15	15	0	0	0	0	0
20	0	0	17	20	0	0	0	0	0	12	0	0
21	0	6	10	20	5	0	0	0	16	0	0	0
22	0	0	16	30	0	0	0	8	0	2	0	10
23	0	0	0	29	0	0	0	0	0	18	0	9
24	10	25	0	0	17	0	0	0	0	6	0	0

25	26	0	0	0	9	0	0	0	27	0	0	0
26	20	10	0	0	0	0	0	5	9	1	0	0
27	18	0	0	0	0	0	0	0	0	11	0	10
28	13	0	10	20	0	0	0	0	0	0	19	0
29	0	0	8	0	0	0	0	0	0	0	0	0
30	23	0	0	0	0	0	0	0	0	0	20	0
31	10	0	0	0	0	0	0	0	0	0	0	0

DATA HUJAN HARIAN

Nama Pos : Pos hujan Taragong — No. ……..(diisi register pos) — Bulan : JANUARI - DESEMBER

Tahun: 2011

Daerah aliran sungai : : Cimanuk — Data geografis : …. — Tahun pendirian : …

Wilayah sungai : Cimanuk — Propinsi : Jawa Barat — Elevasi pos : 738 m dpal.

Lokasi pos : …. — Kab./Kec : Garut — Dibangun oleh : …..

Pelaksana : …..

Tabel Hujan (mm)

Tgl.	JAN	FEB	MARET	APRIL	MEI	JUNI	JULI	AGUST	SEPT	OKT	NOV	DES
1	3	0	20	0	16	0	0	0	0	20	0	0
2	0	8	0	0	0	0	0	0	0	0	32	0
3	2	10	0	8	0	0	0	0	2	27	13	19
4	8	25	0	0	14	0	0	0	0	7	32	0
5	2	0	8	12	0	0	0	0	0	21	26	0
6	5	1	0	0	18	0	0	0	1	11	19	0
7	1	0	0	0	0	0	0	0	0	1	24	0
8	0	0	16	16	0	0	0	0	4	3	36	0
9	15	16	37	0	0	0	0	0	0	3	27	0
10	31	0	0	0	0	0	0	0	4	4	28	0
11	24	0	22	20	0	0	0	0	0	0	0	9
12	15	1	0	0	0	0	0	0	11	9	10	0
13	0	0	0	0	0	0	0	0	14	17	0	0
14	15	9	0	0	0	0	0	0	2	0	0	9
15	18	6	0	21	16	0	0	0	11	29	0	19
16	8	8	0	0	0	0	0	0	0	31	0	7
17	22	28	0	0	0	0	0	0	0	8	0	12
18	8	3	0	0	0	0	0	0	13	1	21	0
19	12	4	15	0	0	0	0	0	4	0	0	16
20	8	9	0	21	13	0	0	0	0	2	0	7
21	26	22	25	0	0	0	0	0	8	9	0	9
22	0	0	18	0	0	0	0	0	0	3	0	0
23	10	0	14	23	0	0	0	0	1	9	0	81
24	17	12	0	0	0	0	0	0	2	0	13	41
25	12	6	0	17	0	0	0	0	1	7	0	81
26	8	8	21	0	0	0	0	0	0	22	16	0
27	0	13	0	0	0	0	0	0	0	16	0	0
28	17	5	20	0	0	0	0	12	2	2	0	0
29	11	0	0	0	0	0	0	3	22	9	0	13
30	0	0	21	19	0	0	0	22	0	7	0	0
31	0	0	5	0	0	0	0	0	0	0	0	0

DATA HUJAN HARIAN

Nama Pos : Pos hujan Taragong — No. ……..(diisi register pos) — Bulan : JANUARI - DESEMBER

Tahun: 2012

Daerah aliran sungai : : Cimanuk — Data geografis : …. — Tahun pendirian : …

Wilayah sungai : Cimanuk — Propinsi : Jawa Barat — Elevasi pos : 738 m dpal.

Lokasi pos : …. — Kab./Kec : Garut — Dibangun oleh : …..

Pelaksana : …..

Tabel Hujan (mm)												
Tgl.	JAN	FEB	MARET	APRIL	MEI	JUNI	JULI	AGUST	SEPT	OKT	NOV	DES
1	0	0	10	0	0	10	0	0	2	3	0	12
2	29	0	0	12	0	0	0	0	12	0	0	3
3	12	17	23	39	0	0	0	0	3	2	3	4
4	0	0	0	13	0	0	0	0	9	8	21	21
5	21	12	0	0	8	0	0	0	0	2	23	2
6	10	16	0	6	0	0	0	0	19	5	2	5
7	0	0	0	39	0	19	0	0	17	1	0	6
8	5	14	37	0	0	5	0	0	15	0	9	7
9	0	0	0	0	0	0	0	0	14	15	2	3
10	0	0	0	0	11	0	0	0	0	31	0	10
11	13	0	0	0	23	0	0	0	14	24	4	19
12	0	0	0	0	26	0	0	0	12	15	0	2
13	0	18	0	8	16	0	0	0	2	0	2	9
14	0	0	0	0	0	0	0	0	12	15	1	16
15	17	0	0	0	0	0	0	0	3	18	11	12
16	9	0	0	0	14	0	0	0	4	6	0	28
17	0	21	0	0	21	0	0	0	8	1	0	2
18	24	0	0	0	16	0	0	0	9	0	0	3
19	0	0	0	26	19	0	0	0	12	0	15	0
20	19	0	0	0	0	0	0	0	11	0	5	4
21	12	17	0	16	0	0	0	0	9	1	0	9
22	0	0	0	0	0	0	0	0	1	1	0	14
23	0	0	0	0	0	0	0	0	2	1	0	4
24	2	0	13	0	23	0	0	0	21	7	17	5
25	0	23	0	0	21	0	0	0	2	2	1	12
26	3	0	0	0	0	0	0	0	12	3	13	21
27	0	23	0	0	0	0	0	0	2	0	3	41
28	0	0	0	16	11	0	0	0	3	25	0	2
29	0	9	0	0	0	0	0	9	0	17	0	13
30	0	0	0	19	0	0	0	12	0	0	0	2
31	17	0	0	0	0	0	0	22	0	0	0	12

DATA HUJAN HARIAN

Nama Pos : Pos hujan Taragong No. ……..(diisi register pos) Bulan : JANUARI - DESEMBER

Tahun: 2013

Daerah aliran sungai : : Cimanuk Data geografis : …. Tahun pendirian : …

Wilayah sungai : Cimanuk Propinsi : Jawa Barat Elevasi pos : 738 m dpal.

Lokasi pos : …. Kab./Kec : Garut Dibangun oleh : …..

Pelaksana : …..

Tabel Hujan (mm)												
Tgl.	JAN	FEB	MARET	APRIL	MEI	JUNI	JULI	AGUST	SEPT	OKT	NOV	DES
1	23	0	0	23	0	0	0	0	0	21	0	0
2	35	9	0	26	0	0	0	0	0	20	0	0
3	10	0	0	38	0	0	0	0	0	12	0	18
4	0	44	12	16	0	0	0	0	0	15	0	0
5	13	8	16	12	8	0	0	0	0	2	8	12
6	21	56	0	30	0	0	0	0	0	11	0	20
7	0	0	0	26	0	0	0	0	0	2	0	0
8	46	10	9	73	0	0	0	0	0	4	0	17
9	0	0	18	20	0	0	0	0	0	15	0	0
10	10	0	0	39	11	0	0	0	0	17	0	24
11	8	0	21	0	23	0	0	0	0	10	0	38
12	0	21	26	0	26	0	0	0	0	0	0	26
13	0	20	10	12	16	0	0	0	0	23	13	21
14	11	0	0	11	0	21	0	0	0	4	27	48
15	0	10	10	0	0	0	0	0	0	0	0	29
16	0	15	26	23	14	0	0	0	0	5	0	22
17	0	0	23	31	21	19	0	0	0	21	0	0
18	0	0	0	26	16	0	0	0	0	0	0	0

19	0	0	0	9	19	0	0	0	0	22	0	0
20	0	0	0	18	0	27	0	0	0	0	0	27
21	0	21	24	0	0	0	0	0	0	17	0	17
22	0	26	0	0	0	0	0	0	0	5	0	0
23	0	10	0	0	0	0	0	0	0	15	0	29
24	0	0	0	0	23	0	0	0	0	0	0	0
25	0	10	0	0	21	24	0	0	0	3	0	0
26	12	26	12	0	0	0	0	0	0	2	0	15
27	0	23	0	0	0	0	0	0	0	21	17	0
28	0	0	0	0	11	0	0	0	0	24	0	10
29	20	13	0	0	0	0	0	0	0	2	13	0
30	0	0	35	0	0	0	0	0	0	2	0	0
31	0	0	0	0	0	0	0	0	0	0	0	0

DATA HUJAN HARIAN

Nama Pos : Pos hujan Taragong — No. ……..(diisi register pos) — Bulan : JANUARI - DESEMBER

Tahun: 2014

Daerah aliran sungai : : Cimanuk — Data geografis : …. — Tahun pendirian : …

Wilayah sungai : Cimanuk — Propinsi : Jawa Barat — Elevasi pos : 738 m dpal.

Lokasi pos : …. — Kab./Kec : Garut — Dibangun oleh : …..

Pelaksana : …..

Tabel Hujan (mm)

Tgl.	JAN	FEB	MARET	APRIL	MEI	JUNI	JULI	AGUST	SEPT	OKT	NOV	DES
1	1	21	11	2	3	0	0	0	4	1	1	22
2	3	2	21	1	7	0	0	0	0	2	14	3
3	7	12	2	2	12	0	0	0	0	3	3	4
4	32	0	2	7	5	0	0	0	11	2	1	21
5	25	4	0	3	9	0	0	0	16	0	4	34
6	30	22	12	1	12	0	0	0	0	12	9	5
7	5	26	29	9	5	0	0	0	9	13	31	6
8	42	23	2	0	14	0	0	0	0	34	26	7
9	14	5	12	0	0	0	0	0	2	1	0	12
10	0	22	19	0	0	0	0	0	3	3	0	10
11	0	14	1	19	2	0	0	0	1	11	9	19
12	2	0	19	14	0	0	0	0	3	10	38	2
13	0	0	18	18	10	0	0	0	5	2	0	9
14	10	2	19	25	13	0	0	0	18	5	14	16
15	13	0	2	27	1	0	0	0	6	9	23	12
16	1	10	0	1	11	0	0	0	0	3	1	28
17	11	13	4	0	13	0	0	0	0	16	16	2
18	13	1	2	0	5	0	0	0	3	15	17	3
19	5	11	7	1	3	0	0	0	0	2	0	0
20	3	13	15	0	1	0	0	0	1	7	2	4
21	1	5	8	8	7	0	0	0	2	8	3	9
22	0	3	2	35	8	0	0	0	19	9	12	2
23	33	11	21	4	9	0	0	0	18	3	14	10
24	0	14	2	1	3	0	0	0	2	2	11	11
25	12	2	3	14	2	0	0	0	15	0	2	2
26	23	21	13	0	0	0	0	0	2	2	19	27
27	0	2	9	0	2	0	0	0	15	3	0	2
28	2	12	2	0	3	0	0	0	12	19	2	10
29	14	0	2	0	0	0	0	0	0	17	2	32
30	0	0	0	0	0	0	0	0	22	0	12	2
31	0	0	0	0	0	0	0	0	0	0	0	0

DATA HUJAN HARIAN

Nama Pos : Pos hujan Taragong — No. ……..(diisi register pos) — Bulan : JANUARI - DESEMBER

Tahun: 2015

Daerah aliran sungai :	: Cimanuk	Data geografis	:	Tahun pendirian	: ...
Wilayah sungai	: Cimanuk	Propinsi	: Jawa Barat	Elevasi pos	: 738 m dpal.
Lokasi pos	:	Kab./Kec	: Garut	Dibangun oleh	: .....
				Pelaksana	: .....

Tabel Hujan (mm)

Tgl.	JAN	FEB	MARET	APRIL	MEI	JUNI	JULI	AGUST	SEPT	OKT	NOV	DES
1	0	2	0	9	2	0	0	0	0	0	2	2
2	21	6	14	10	21	0	0	0	30	0	1	5
3	8	2	0	1	3	0	0	0	17	18	2	24
4	8	2	22	0	4	0	0	0	12	4	7	26
5	12	7	12	6	0	0	0	0	21	10	3	0
6	0	4	0	0	5	0	0	0	0	28	1	0
7	19	14	19	0	0	0	0	0	17	5	9	20
8	12	9	2	0	2	0	0	0	12	14	0	11
9	4	25	14	9	21	0	0	0	31	0	0	0
10	19	10	0	10	0	0	0	0	2	0	0	0
11	10	0	0	1	12	0	0	0	0	7	19	0
12	0	7	4	0	0	0	0	0	5	22	14	39
13	0	0	8	6	2	0	0	0	1	23	18	28
14	45	0	12	32	0	0	0	0	6	30	25	3
15	1	0	8	22	4	0	0	0	0	2	27	19
16	8	0	24	2	0	0	0	0	2	22	1	47
17	0	25	4	14	0	0	0	0	0	1	0	0
18	8	22	14	0	2	0	0	0	3	0	0	5
19	2	4	9	0	0	0	0	0	1	19	1	28
20	27	4	25	4	2	0	0	0	1	5	0	22
21	14	0	10	0	0	0	0	0	0	5	8	52
22	3	1	0	22	1	0	0	0	7	0	35	2
23	24	15	7	2	0	0	0	0	9	0	4	33
24	22	6	0	32	0	0	0	0	1	26	1	3
25	21	15	0	2	2	0	0	0	0	8	14	0
26	19	0	0	31	0	0	0	0	0	36	22	27
27	17	6	0	12	0	0	0	0	0	0	0	0
28	7	0	25	5	0	0	0	0	0	0	2	2
29	2	0	2	15	0	0	0	0	16	0	0	32
30	13	0	4	12	0	0	0	0	0	0	0	0
31	2	0	0	0	0	0	0	0	0	0	0	0

DATA HUJAN HARIAN

Nama Pos : Pos hujan Taragong No. .....(diisi register pos) Bulan : JANUARI - DESEMBER

Tahun: 2016

Daerah aliran sungai :	: Cimanuk	Data geografis	:	Tahun pendirian	: ...
Wilayah sungai	: Cimanuk	Propinsi	: Jawa Barat	Elevasi pos	: 738 m dpal.
Lokasi pos	:	Kab./Kec	: Garut	Dibangun oleh	: .....
				Pelaksana	: .....

Tabel Hujan (mm)

Tgl.	JAN	FEB	MARET	APRIL	MEI	JUNI	JULI	AGUST	SEPT	OKT	NOV	DES
1	0	23	0	4	0	0	0	12	12	3	0	9
2	0	3	4	4	0	0	0	0	0	11	32	1
3	18	18	8	8	0	0	0	23	2	15	3	73
4	4	0	0	0	0	0	0	0	3	12	11	0
5	10	23	14	0	0	0	0	4	0	1	22	0
6	28	12	0	0	0	0	0	8	0	0	0	24
7	5	56	11	0	0	0	0	0	33	0	0	9
8	14	17	3	0	0	0	0	14	21	0	15	16
9	0	11	22	0	0	0	0	0	0	2	0	1
10	0	9	22	0	0	0	0	11	2	7	0	1
11	7	0	2	0	0	0	0	21	33	2	2	0
12	22	8	31	0	0	0	0	0	0	14	0	0

13	23	0	2	0	0	0	0	14	2	4	0	0
14	39	12	2	0	0	0	0	4	2	5	9	0
15	2	0	11	0	0	0	0	5	24	4	4	26
16	22	23	23	0	0	0	0	4	12	0	2	11
17	1	0	2	0	0	0	0	0	90	0	17	3
18	9	4	0	0	0	0	0	0	30	6	3	1
19	9	8	0	0	0	0	0	6	12	8	32	0
20	12	0	12	0	0	0	0	8	0	12	6	21
21	16	14	24	0	0	0	0	12	3	0	3	0
22	17	0	16	0	0	0	0	0	12	0	4	4
23	3	11	0	0	0	0	0	0	44	10	22	17
24	0	3	8	0	0	0	0	24	22	1	4	11
25	4	2	8	0	0	0	0	9	0	0	17	0
26	0	0	0	0	0	0	0	16	23	8	18	27
27	4	9	11	0	0	0	0	1	4	0	0	0
28	0	0	0	0	0	0	0	1	0	0	11	0
29	6	0	15	0	0	0	0	0	12	0	0	32
30	0	0	8	0	0	0	0	0	0	0	0	0
31	20	0	0	0	0	0	0	0	0	0	0	0

DATA HUJAN HARIAN

Nama Pos : Pos hujan Taragong No. ……..(diisi register pos) Bulan : JANUARI - DESEMBER

Tahun: 2017

Daerah aliran sungai : : Cimanuk Data geografis : …. Tahun pendirian : …

Wilayah sungai : Cimanuk Propinsi : Jawa Barat Elevasi pos : 738 m dpal.

Lokasi pos : …. Kab./Kec : Garut Dibangun oleh : …..

Pelaksana : …..

Tabel Hujan (mm)

Tgl.	JAN	FEB	MARET	APRIL	MEI	JUNI	JULI	AGUST	SEPT	OKT	NOV	DES
1	21	26	0	27	0	0	0	0	0	7	21	0
2	2	0	0	0	28	0	0	0	0	7	0	24
3	16	0	0	21	0	0	0	0	0	0	0	0
4	11	10	0	0	0	0	0	0	0	0	34	0
5	19	0	24	0	36	0	0	0	0	0	0	26
6	19	0	0	0	0	0	26	0	0	14	18	22
7	13	21	0	27	0	0	0	0	0	0	0	3
8	14	0	0	0	0	0	0	0	0	12	0	5
9	0	0	16	0	10	67	0	0	0	0	19	4
10	17	0	0	0	0	0	0	0	0	0	0	21
11	2	0	24	0	0	0	0	0	0	0	0	2
12	2	0	0	0	0	0	37	0	0	6	13	2
13	26	0	0	0	0	0	0	0	0	0	0	4
14	0	28	0	0	18	16	0	0	0	0	0	5
15	12	0	13	0	0	15	0	0	0	0	0	22
16	2	0	0	0	0	0	21	0	0	0	0	12
17	0	0	0	19	0	13	0	0	0	0	37	2
18	27	14	0	0	16	0	0	0	0	0	0	18
19	2	22	0	15	0	23	0	0	0	0	28	3
20	0	0	2	14	0	0	0	0	0	0	24	1
21	12	0	3	0	0	0	0	0	0	0	0	21
22	2	0	0	0	0	0	0	0	0	0	18	16
23	12	0	0	0	0	0	0	0	0	0	0	18
24	2	0	0	0	0	0	24	0	0	0	0	11
25	11	0	0	32	0	0	0	0	7	0	32	19
26	0	0	0	0	0	0	0	0	0	0	0	2
27	0	0	0	26	0	0	0	0	20	0	0	5
28	24	0	0	0	0	0	0	0	0	8	0	6
29	2	0	28	0	0	0	0	0	26	0	16	1
30	0	0	0	0	0	0	0	0	0	0	0	0
31	0	0	0	0	0	0	0	0	0	0	0	0

DATA HUJAN HARIAN

Nama Pos : Pos hujan Taragong		No. ……..(diisi register pos)		Bulan :	JANUARI - DESEMBER
			Tahun:	2018	
Daerah aliran sungai :	: Cimanuk	Data geografis	: ….	Tahun pendirian	: …
Wilayah sungai	: Cimanuk	Propinsi	: Jawa Barat	Elevasi pos	: 738 m dpal.
Lokasi pos	: ….	Kab./Kec	: Garut	Dibangun oleh	: …..
			Pelaksana	: …..	

Tabel Hujan (mm)

Tgl.	JAN	FEB	MARET	APRIL	MEI	JUNI	JULI	AGUST	SEPT	OKT	NOV	DES
1	12	21	12	2	0	0	0	0	2	3	0	21
2	0	20	3	0	0	0	0	0	0	7	30	20
3	3	12	0	4	0	0	0	0	14	12	17	12
4	0	15	21	0	0	0	0	0	17	5	12	15
5	26	2	0	24	0	0	0	0	0	9	21	2
6	0	11	24	0	0	0	0	0	0	12	0	11
7	44	2	2	31	0	0	0	4	0	5	17	2
8	2	4	0	1	0	0	0	3	12	14	12	4
9	4	15	12	12	0	0	0	27	16	0	31	15
10	0	17	3	4	0	0	0	12	5	0	2	17
11	15	9	7	2	0	0	0	2	13	2	0	10
12	12	9	9	0	0	0	0	6	0	0	5	0
13	11	19	9	0	0	0	0	14	18	10	1	23
14	3	0	11	13	0	0	0	18	0	13	6	4
15	0	2	24	0	0	0	0	17	0	1	0	0
16	10	11	21	4	0	0	0	3	17	11	2	5
17	0	21	2	0	0	0	0	3	3	13	0	21
18	23	17	0	12	0	0	0	0	0	5	3	0
19	4	14	3	0	0	0	0	0	14	3	1	22
20	0	2	17	4	0	0	0	1	0	1	1	0
21	5	3	5	1	0	0	0	0	18	7	0	17
22	21	11	15	1	0	0	0	12	7	8	7	5
23	0	24	0	5	0	0	0	11	0	9	9	15
24	22	21	3	0	0	0	0	12	12	0	1	0
25	0	2	2	12	0	0	0	3	2	12	0	3
26	31	4	2	5	0	0	0	4	4	22	26	2
27	2	30	12	2	0	0	0	13	16	4	0	2
28	0	2	0	5	0	0	0	8	11	2	0	11
29	22	12	2	0	0	0	0	3	2	0	16	1
30	17	3	2	0	0	0	0	0	0	0	0	0
31	0	0	0	0	0	0	0	0	0	0	0	0