

# LAMPIRAN




## FORM OBSERVASI KOMPONEN *DEFENSIBLE SPACE*

Lokasi : RT 1, RT 2, RT 3, RT 4, RT 5, RT 6, RT 7, RT 8, RT 9, RT 10  
Surveyor :  
Waktu :

### *Territoriality*

<b>Parameter</b>	<b>Kondisi</b>	<b>Dokumentasi</b>	<b>Keterangan</b>
Pagar lingkungan			
Portal lingkungan			
Sungai			
Hutan/Semak			
Tugu/Gerbang			



## FORM OBSERVASI KOMPONEN *DEFENSIBLE SPACE*

Lokasi : RT 1, RT 2, RT 3, RT 4, RT 5, RT 6, RT 7, RT 8, RT 9, RT 10  
Surveyor :  
Waktu :

### *Natural surveillance*


Parameter	Kondisi	Dokumentasi	Keterangan
Penerangan jalan			
Penataan vegetasi			
Patroli keamanan Petugas			
CCTV			
Parit/Selokan			
Ruang Terbuka/Gazebo			

## FORM OBSERVASI KOMPONEN *DEFENSIBLE SPACE*

Lokasi : RT 1, RT 2, RT 3, RT 4, RT 5, RT 6, RT 7, RT 8, RT 9, RT 10  
Surveyor :  
Waktu :

### *Image & milieu*

Parameter	Kondisi	Dokumentasi	Keterangan
Fasilitas umum			
Pos keamanan			
Polisi tidur			



## FORM WAWANCARA

### Identitas Responden

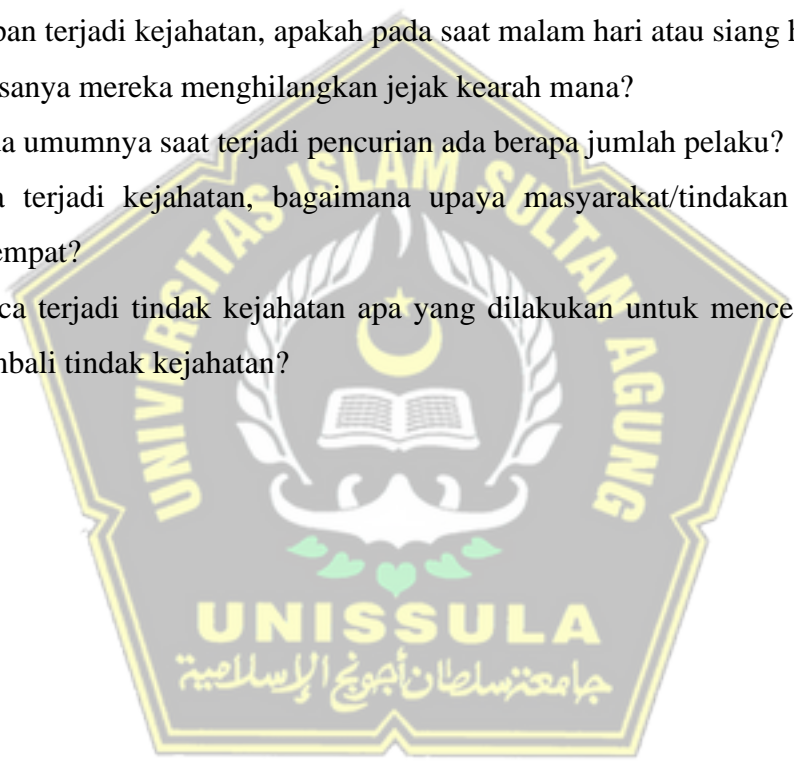
Nama :

Jenis Kelamin :

Pekerjaan :

### Pertanyaan

1. Menurut bapak/ibu apakah tindak kejahatan disini sering terjadi? Jenis kejahatan yang sering terjadi didaerah ini apa saja ?
2. Kapan terjadi kejahatan, apakah pada saat malam hari atau siang hari?
3. Biasanya mereka menghilangkan jejak kearah mana?
4. Pada umumnya saat terjadi pencurian ada berapa jumlah pelaku?
5. Jika terjadi kejahatan, bagaimana upaya masyarakat/tindakan orang-orang setempat?
6. Pasca terjadi tindak kejahatan apa yang dilakukan untuk mencegah terjadiya kembali tindak kejahatan?



## REKAPITULASI HASIL WAWANCARA

Pertanyaan	Jawaban
<p>Menurut bapak/ibu apakah tindak kejahatan disini sering terjadi? Jenis kejahatan yang sering terjadi didaerah ini apa saja ?</p>	<p><i>Kejadian kejahatan/pencurian disini memang sering terjadi.</i></p> <p><b>Faisal</b></p> <p><i>Pencurian disini, apalagi curanmor sering sering terjadi.</i></p> <p><b>Amirudin</b></p> <p><i>Daerah sini memang sering, tapi yang paling banyak itu kejadian pencurian kalau pemalakan itu banyaknya di jalan soetta situ.</i></p> <p><b>Endang</b></p> <p><i>Kejadian pencurian disini udah biasa terjadi, sering juga apalagi daerah sini itu banyak jalan tembusan. Jadi pelaku gampang lari.</i></p> <p><b>Warsiman</b></p> <p><i>Banyak kasus pencurian disini, rata-rata curiannya kendaraan. Kalau kasus lain ada tapi tidak sesering pencurian.</i></p> <p><b>Pujo</b></p>
<p>Kapan terjadi kejahatan, apakah pada saat malam hari atau siang hari?</p>	<p><i>Biasanya terjadi itu malam hari sekitar jam 12 keatas tapi tidak jarang juga subuh itu kejadian pencurian.</i></p> <p><b>Faisal</b></p> <p><i>Kadang siang hari sekitar jam dua atau setengah tigaan itu ada kejadian soalnya jam segitu cenderung sepi, entah itu tidur siang atau lainnya. Tapi yang paling sering itu malam hari/dini hari.</i></p> <p><b>Amirudin</b></p>

Pertanyaan	Jawaban
	<p><i>Sering terjadinya itu biasanya malam hari kalau siang-siang itu jarang, karena mungkin karena lebih ramai. Jadi lebih susah beraksinya.</i></p> <p><b>Endang</b></p> <p><i>Terjadinya kejahatan itu (pencurian) biasanya malam sampai dini hari, disitu sering kejadiannya. Karena mungkin sepi dan juga kalau malam itu lebih mudah melarikan diri.</i></p> <p><b>Warsiman</b></p> <p><i>Seringnya itu malam hari kalo siang-siang itu jarang tapi ya ada kejadian, maksudnya ada terjadi tapi tidak sesering malam hari.</i></p> <p><b>Pujo</b></p>
<p>Biasanya mereka menghilangkan jejak kearah mana?</p>	<p><i>Biasanya pelaku itu lari kearah Soetta karena jalan itu lurus terus dan diujungnya itu banyak cabangnya jadi bisa lari kemana aja makanya sulit ngejar.</i></p> <p><b>Faisal</b></p> <p><i>Pelaku itu bisa lari kearah Soetta atau Alamsyah disana itu jalan lurus terus jadi susah untuk dikejar karena kebanyakan disana banyak mobil besar dan jalan nya itu banyak tembusan-tembusan.</i></p> <p><b>Amirudin</b></p> <p><i>Kalau pelaku lari itu banyaknya kearah Soetta &amp; Alamsyah, karena tembusan banyak bisa tembus ke Kertapati ataupun Gandus. Nah kalau udah lari kejalan besar itu biasanya udah susah dicari.</i></p> <p><b>Endang</b></p>

Pertanyaan	Jawaban
	<p><i>Daerah dalam sini, pelaku biasanya lari kearah Tanjung Bubuk disitu bisa tembus ke Musi 2, Soetta, Gandus, dan Kertapati jadi pelaku tidak bisa dikejar karena banyaknya jalan tembusan yang kemungkinan besar diambilnya.</i></p> <p><b>Warsiman</b></p> <p><i>Kalau pencurian daerah sini biasanya lari ke Tanjung Bubuk, tapi juga ada yang lari ke depan (ikut jl. Macan lindungan ini) kan persimpangan nah disitu biasanya kehilangan jejak karena bisa saja pelaku ngambil jl. Soetta atau Alamsyah. Kalau udah kejalan situ, kemungkinan tidak bisa ditangkap.</i></p> <p><b>Pujo</b></p>
<p>Pada umumnya saat terjadi pencurian ada berapa jumlah pelaku?</p>	<p><i>Pelaku curanmor itu biasanya ada 2-4 orang. Ada yang bagian mengawasi sekitar dan ada yang tuganya ngambil kendaraan.</i></p> <p><b>Faisal</b></p> <p><i>Sekitar 2-3 oranganlah.</i></p> <p><b>Amirudin</b></p> <p><i>Kalau pencurian, biasanya 2-3 orang. Ada yang ngamatin lingkungan agar tidak ketahuan ada yang ngambil barang/motor.</i></p> <p><b>Endang</b></p> <p><i>2-3 orang biasanya yang mencuri. Tapi biasanya pelaku itu sebelumnya udah ngamatin lingkungan ini, jadi sebelum hari kejadian berapa hari sebelumnya sudah liat-liat keadaan sekitar.</i></p> <p><b>Warsiman</b></p>




Pertanyaan	Jawaban
	<p>Biasanya 2-4 orangan yang melakukan pencurian. Jarang kalau lebih dari itu.</p> <p><b>Pujo</b></p>
<p>Jika terjadi kejahatan, bagaimana upaya masyarakat/tindakan orang-orang setempat?</p>	<p>Ada yang ngejar tapi kalau udah sampe jalan besar udah susah ditangkep, jadi paling kebanyakan nenangin korban. Ya paling korban akan lapor ke polisi.</p> <p><b>Faisal</b></p> <p>Kebanyakan ya nenangin korban, soalnya kalau dikejar kadang-kadang udah lari jauh. Dan opsi lainnya lapor polisi.</p> <p><b>Amirudin</b></p> <p>Terkadang udah gak sempet lagi untuk ngejar. Udah lari jauh apalagi jalan tembusan banyak.</p> <p><b>Endang</b></p> <p>Biasanya ada yang ngejar Cuma kebanyakan ya ngeliat sambil nenangin korban. Kalupun dikejar, biasanya udah jauh jadi kadang gak dikejar karena kayak udah tau aja gak akan dapet karena ya jalan tembusan disini itu banyak bisa kearah belakang, arah depan yang jalan besar tembusannya itu udah wilayah yang luas jadi susah dicari. Dan kemungkinan korban akan lapor ke polisi, nah ini saya kurang tau tindak lanjutnya gimana.</p> <p><b>Warsiman</b></p> <p>Kalau dikejar itu jarang sih, soalnya udah percuma. Larinya udah cepet jadi kemungkinan kecil untuk dapat ditambah kalau lari di jalan besar yang isinya mobil-mobil besar (truk/tronton)</p>

Pertanyaan	Jawaban
	<p><i>gitu resiko buat ngejar malah lebih besar.</i></p> <p><b>Pujo</b></p>
<p>Pasca terjadi tindak kejahatan apa yang dilakukan untuk mencegah terjadinya kembali tindak kejahatan?</p>	<p><i>Kalau dari pemerintah setempat sih jarang ada, paling ya masyarakat sekitar itu lebih waspada lagi, lebih jaga barang-barang mereka.</i></p> <p><b>Faisal</b></p> <p><i>Ya paling lebih hati-hati aja kalau saya. Pagar rumah selalu dikunci dan kendaraan kalau bisa langsung masuk, jadi gak ada yang narik perhatian pelaku.</i></p> <p><b>Amirudin</b></p> <p><i>Biasanya saya selaku ketua RT umumin untuk lebih hati-hati. Jaga masing-masing harta benda. Soalnya kalau ditambah sarana misal pos kamling kalau gak ada ya sama aja, jadi mending jaga masing-masing rumahnya.</i></p> <p><b>Endang</b></p> <p><i>Kalau saya pribadi kendaraan setelah pakai ya masuk rumah, jadi kalau ada pelaku ngamatin ya gak dapet apa-apa. Lebih jaga dan waspada kalau-kalau ada keliatan ada orang-orang yang liat-liat daerah sekitar. Soalnya kalo jaga-jaga malam disini jarang. Jadi jaga punya masing-masing.</i></p> <p><b>Warsiman</b></p> <p><i>Kadang kalau nunggu pemerintah bertindak itu susah, jadi ya paling mungkin itu jaga masing-masing kepunyaan sendiri.</i></p> <p><b>Pujo</b></p>



LEMBAR ASISTENSI  
TUGAS AKHIR

NAMA : Marlita Riali  
NIM : 31201900065  
JUDUL : Analisis Kerentanan Ruang Terhadap Perilaku Tindak  
Kejahatan Di Kampung Macan Lindungan, Kelurahan Bukit  
Baru, Kecamatan Ilir Barat I, Kota Palembang  
PEMBIMBING 1 : Dr. Ir Mohammad Agung Ridlo., MT  
PEMBIMBING 2 : Bobby Rahman., ST., MT

No	Hari/Tanggal	Koreksi/Masukan	Tanda Tangan
1	3 Desember 2020	<p>Buat :</p> <ul style="list-style-type: none"><li>- Lembar pengesahan</li><li>- Kata pengantar</li><li>- Daftar isi, daftar tabel, dan daftar gambar (Belum ada)</li></ul> <p>Ruang lingkup wilayah :</p> <ul style="list-style-type: none"><li>- Buat peta orientasi wilayah studi.</li><li>- Kota Palembang → Kecamatan → Kelurahan → Kampung Macan Lindungan</li></ul> <p>Data Primer :</p> <ul style="list-style-type: none"><li>- Apa saja → cara mendapatkan?</li><li>- Wawancara → ke siapa saja?</li><li>Sampelnya? RT 1 – RT 10? Tidak ada/tidak dilakukan?</li></ul> <p>Tabel IV.10 &amp; IV.11 diperoleh dari mana? Data awal belum diperlihatkan !</p> <p>Menurut masyarakat yang tinggal di RT 1 – RT 10 (Macan Lindungan) tentang kejahatan diwilayahnya seperti apa? Perlu dilakukan.</p> <p>Temuan studi → belum ada</p> <p>Bab V → belum ada</p> <p>Daftar Pustaka → belum ada</p>	



LEMBAR ASISTENSI  
TUGAS AKHIR

**NAMA** : Marlita Riali  
**NIM** : 31201900065  
**JUDUL** : Analisis Kerentanan Ruang Terhadap Perilaku Tindak  
Kejahatan Di Kampung Macan Lindungan, Kelurahan Bukit  
Baru, Kecamatan Ilir Barat I, Kota Palembang  
**PEMBIMBING 1** : Dr. Ir Mohammad Agung Ridlo., MT  
**PEMBIMBING 2** : Bobby Rahman., ST., MT

No	Hari/Tanggal	Koreksi/Masukan	Tanda Tangan
2	6 Desember 2020	<ul style="list-style-type: none"><li>- Wawancara dengan masyarakat masuk BAB IV</li><li>- Temuan hasil tersendiri berupa jawaban hasil penelitian.</li><li>- Perbaiki koreksi sebelumnya.</li></ul>	
3	6 Januari 2021	<p>Lihat pada :</p> <ul style="list-style-type: none"><li>- Lembar pernyataan bebas plagiasi</li><li>- Halaman pengesahan</li><li>- Kata pengantar diperbaiki</li></ul> <p>Nama Pembimbing :</p> <ul style="list-style-type: none"><li>- Dr. Ir. Mohammad Agung Ridlo, MT NIK : 210296019</li><li>- Bobby Rahman, ST, MT NIK : 210217093</li></ul> <p>Kata Pengantar :</p> <ul style="list-style-type: none"><li>- Yang benar "Program Studi" Perencanaan Wilayah dan Kota, Fakultas Teknik, Universitas Islam Sultan Agung</li></ul> <p>Harus konsisten :</p> <p>Penyusunan – disusun – penyusun Penulisan – ditulis – penulis</p> <p>Perilaku tindak kejahatan ini menurut siapa? dan tolak ukurannya apa?</p>	



LEMBAR ASISTENSI  
TUGAS AKHIR

**NAMA** : Marlita Riali  
**NIM** : 31201900065  
**JUDUL** : Analisis Kerentanan Ruang Terhadap Perilaku Tindak  
Kejahatan Di Kampung Macan Lindungan, Kelurahan Bukit  
Baru, Kecamatan Ilir Barat I, Kota Palembang  
**PEMBIMBING 1** : Dr. Ir Mohammad Agung Ridlo., MT  
**PEMBIMBING 2** : Bobby Rahman., ST., MT

No	Hari/Tanggal	Koreksi/Masukan	Tanda Tangan
4	6 Januari 2021	<p>Menurut masyarakat yang tinggal di Kampung Macan Lindungan bagaimana? Kok tidak ada?</p> <p>Adakah kuesioner yang disebar?</p> <p>Perlu dilampirkan :</p> <ul style="list-style-type: none"><li>- Daftar pertanyaan (questioner)</li><li>- Hasil jawaban sebaiknya ditabulasikan</li></ul> <p>Selain itu perlu kupasan dari peneliti mengenai :</p> <ul style="list-style-type: none"><li>- Kondisi eksisting yang dianalisis atas teori-teori yang ada di BAB II.</li></ul>	
5	13 Januari 2021	<p>Ok. Silahkan dimajukan ke sidang pembahasan</p>	



LEMBAR ASISTENSI  
TUGAS AKHIR

**NAMA** : Marlita Riali  
**NIM** : 31201900065  
**JUDUL** : Analisis Kerentanan Ruang Terhadap Perilaku Tindak  
Kejahatan Di Kampung Macan Lindungan, Kelurahan Bukit  
Baru, Kecamatan Ilir Barat I, Kota Palembang  
**PEMBIMBING 1** : Dr. Ir Mohammad Agung Ridlo., MT  
**PEMBIMBING 2** : Bobby Rahman., ST., MT  
**PENGUJI** : Dr. Hj. Mila Karmilah., ST., MT

No	Hari/Tanggal	Koreksi/Masukan	Tanda Tangan
6	27 Januari 2021	<ul style="list-style-type: none"><li>- Lokasi kejahatan dibuat per tabel semakin lengkap semakin baik</li><li>- Lembar pengesahan ada salah ketik untuk tanda tangan Bu Eppy</li></ul>	
7	2 Februari 2021	Ok. ACC dapat dimajukan ke sidang pendadaran	
8	19 Februari 2021	<ul style="list-style-type: none"><li>- Check tata tulis → salah-salah ketik</li><li>- Judul tugas akhir sebaiknya : ANALISIS KERENTANAN RUANG TERHADAP PERILAKU TINDAK KEJAHATAN DI KAMPUNG MACAN LINDUNGAN, KELURAHAN BUKIT BARU, KECAMATAN ILIR BARAT I, KOTA PALEMBANG</li><li>- Judul BAB III KONDISI EKSISTING KAMPUNG MACAN LINDUNGAN, KELURAHAN BUKIT BARU, KECAMATAN ILIR BARAT I, KOTA PALEMBANG</li><li>- Perbaiki DAFTAR ISI DAN SISTEMATIKA PENULISAN</li><li>- Lengkapi penulisan satuan-satuan pada tabel. Misal : jumlah penduduk → jiwa dan seterusnya</li></ul>	



LEMBAR ASISTENSI  
TUGAS AKHIR




**NAMA** : Marlita Riali  
**NIM** : 31201900065  
**JUDUL** : Analisis Kerentanan Ruang Terhadap Perilaku Tindak  
Kejahatan Di Kampung Macan Lindungan, Kelurahan Bukit  
Baru, Kecamatan Ilir Barat I, Kota Palembang  
**PEMBIMBING 1** : Dr. Ir Mohammad Agung Ridlo., MT  
**PEMBIMBING 2** : Bobby Rahman., ST., MT  
**PENGUJI** : Dr. Hj. Mila Karmilah., ST., MT

No	Hari/Tanggal	Koreksi/Masukan	Tanda Tangan
9	24 Februari 2021	Ok. ACC dapat digandakan	



LEMBAR ASISTENSI  
TUGAS AKHIR

NAMA : Marlita Riali  
NIM : 31201900065  
JUDUL : Analisis Kerentanan Ruang Terhadap Perilaku Tindak  
Kejahatan (Studi Kasus : Kampung Macan Lindungan,  
Palembang)  
PEMBIMBING 1 : Dr. Ir Mohammad Agung Ridlo., MT  
PEMBIMBING 2 : Bobby Rahman., ST., MT

No	Hari/Tanggal	Koreksi/Masukan	Tanda Tangan
1	4 November 2020	Buat sampai Bab 4 bagian analisis	
2	20 November 2020	<ul style="list-style-type: none"><li>- Peta analisis ditambahkan, seperti peta analisis 4.1, 4.2, dll.</li><li>- Sebagian sudah ada petanya namun perlu dilengkapi peta sebagai visual analisisnya</li><li>- Coba pelajari analisis flag untuk merangkum temuan studi.</li></ul>	
3	12 Desember 2020	<ul style="list-style-type: none"><li>- Peta jenis kejahatan itu menjadi peta dasar yang dibawa ke bab analisis, jadi kejahatannya dapat menginterpretasikan dengan teori <i>defensible space</i> itu.</li><li>- Lihat lagi parameter yang ada misal di bagian portal/pagar, sebaiknya diberikan angka antara agar penilaian lebih adil karena kalau dilihat lagi ada sebagian yang memiliki pagar dan ada yang sepenuhnya.</li><li>- Lihat seberapa efektif adanya parameter-parameter tersebut di lingkungannya.</li><li>- Kemudian lihat dari hasil analisis sehingga nantinya dapat memberikan rekomendasi sebagai solusi yang efektif.</li></ul>	





LEMBAR ASISTENSI  
TUGAS AKHIR

**NAMA** : Marlita Riali  
**NIM** : 31201900065  
**JUDUL** : Analisis Kerentanan Ruang Terhadap Perilaku Tindak  
Kejahatan Di Kampung Macan Lindungan, Kelurahan Bukit  
Baru, Kecamatan Ilir Barat I, Kota Palembang  
**PEMBIMBING 1** : Dr. Ir Mohammad Agung Ridlo., MT  
**PEMBIMBING 2** : Bobby Rahman., ST., MT

No	Hari/Tanggal	Koreksi/Masukan	Tanda Tangan
		<ul style="list-style-type: none"><li>- Dan coba telaah dan analisis kembali dari parameter yang ada apakah perlu angka antara atau tidak.</li><li>- Sebaiknya hutan/semak dan sungai dijadikan satu peta.</li><li>- Lihat fungsi dari hutan/semak apakah disini memang memberikan efek positif atau sebaliknya.</li><li>- Peta penerangan jalannya jangan lupa di identifikasi mana yang memiliki jarak 25 m, mana yang lebih.</li><li>- Untuk peta jangkauan juga perlu menggunakan nilai antara.</li><li>- Analisis faktor yang paling berpengaruh kemudian diruntut untuk ditarik kesimpulan/</li><li>- Temuan studi bagian dari kesimpulan yang diparsialkan/dikerucutkan .</li></ul>	
4	17 Januari 2021	Dari saya sudah cukup, bisa disidangkan.	



LEMBAR ASISTENSI  
TUGAS AKHIR

NAMA : Marlita Riali  
NIM : 31201900065  
JUDUL : Analisis Kerentanan Ruang Terhadap Perilaku Tindak  
Kejahatan Di Kampung Macan Lindungan, Kelurahan Bukit  
Baru, Kecamatan Ilir Barat I, Kota Palembang  
PEMBIMBING 1 : Dr. Ir Mohammad Agung Ridlo., MT  
PEMBIMBING 2 : Bobby Rahman., ST., MT  
PENGUJI : Dr. Hj. Mila Karmilah., ST., MT

No	Hari/Tanggal	Koreksi/Masukan	Tanda Tangan
5	14 Februari 2021	<ul style="list-style-type: none"><li>- Untuk klasifikasi analisis flag dibuat persentase saja agar nilai ketiga komponen sama.</li><li>- Ok. ACC</li></ul>	
6	19 Februari 2021	<ul style="list-style-type: none"><li>- Format penulisan daftar pustaka di seragamkan, penulisan redaksional sitasi perbaiki dan pastikan semua sumber sitasi dimasukkan, terutama pada tabel keaslian penelitian, hampir semua belum ada di daftar Pustaka</li><li>- Coba cek hasil analisis dan kondisi dilapangan ada yg kontradiktif, RT 3 hijau, namun kondisi dilapangan ternyata malah paling banyak kejadian. Cek apakah karena kesalahan analisis, kalau sudah benar analisisnya maka perlu pengkajian teori. Apakah ada konten lokal yg dapat mempengaruhi teori <i>defensible space</i>.</li></ul>	
7	24 Februari 2021	Koreksi untuk penerapan teori <i>defensible space</i> harusnya ditambahkan di kesimpulannya.	
8	26 Februari 2021	Waalaikumsalam... dari saya sudah cukup... ACC.	



LEMBAR ASISTENSI  
TUGAS AKHIR

NAMA : Marlita Riali  
NIM : 31201900065  
JUDUL : Analisis Kerentanan Ruang Terhadap Perilaku Tindak  
Kejahatan Di Kampung Macan Lindungan, Kelurahan Bukit  
Baru, Kecamatan Ilir Barat I, Kota Palembang  
PEMBIMBING 1 : Dr. Ir Mohammad Agung Ridlo., MT  
PEMBIMBING 2 : Bobby Rahman., ST., MT  
PENGUJI : Dr. Hj. Mila Karmilah., ST., MT

No	Hari/Tanggal	Koreksi/Masukan	Tanda Tangan
1	27 Januari 2021	Laporan dikirim satu word dulu saja	
2	4 Februari 2021	<ul style="list-style-type: none"><li>- Cantumkan sumber</li><li>- Uji validitas dan reliabilitas masih belum ada.</li><li>- Menarik pada bagian parameter sungai, dijelaskan kembali mengapa tidak bisa menjadi <i>barrier</i> disana padahal dalam teori sungai menjadi <i>barrier</i>.</li><li>- Klasifikasi kerentanan pada komponen <i>defensible space</i> masih belum dijelaskan</li><li>- Maksud dari nilai-nilai di identifikasi komponen itu apa, dijelaskan kembali.</li></ul>	
3	12 Februari 2021	<ul style="list-style-type: none"><li>- Klasifikasi kerentanan pada komponen <i>defensible space</i> masih belum dijelaskan dan nilai-nilainya masih berbeda</li></ul>	
4	12 Februari 2021	Mungkin diajukan saja untuk ujian pendadaran namun sebaiknya untuk klasifikasi bisa cari lagi yang lain	



LEMBAR ASISTENSI  
TUGAS AKHIR

**NAMA** : Marlita Riali  
**NIM** : 31201900065  
**JUDUL** : Analisis Kerentanan Ruang Terhadap Perilaku Tindak  
Kejahatan Di Kampung Macan Lindungan, Kelurahan Bukit  
Baru, Kecamatan Ilir Barat I, Kota Palembang  
**PEMBIMBING 1** : Dr. Ir Mohammad Agung Ridlo., MT  
**PEMBIMBING 2** : Bobby Rahman., ST., MT  
**PENGUJI** : Dr. Hj. Mila Karmilah., ST., MT

No	Hari/Tanggal	Koreksi/Masukan	Tanda Tangan
5	19 Februari 2021	<ul style="list-style-type: none"><li>- Untuk standar yang anda sampaikan apakah ada pedoman</li><li>- Kemudian kira-kira pentingnya studi anda apa??, kontribusi seperti apa</li><li>- Apakah kemudian indikator dari Newman sudah bisa membuat kondisi di lokasi tersebut</li><li>- Perlu ditambahkan terkait hubungan antara analisis kerentanan dan tindak perilaku kejahatan dalam bentuk deskripsi</li><li>- Dialog teori dan temuan</li></ul>	
6	24 Februari 2021	Sebaiknya kesimpulan tidak hanya menjawab masalah namun juga bisa memberikan masukan terkait teori tersebut yang tidak sepenuhnya dapat digunakan di Indonesia.	
7	27 Februari 2021	Sudah saya koreksi silakan kembali ke pembimbing. ACC	

## BERITA ACARA UJIAN PEMBAHASAN TUGAS AKHIR

Pelaksanaan Sidang Pembahasan Tugas Akhir

Nama Mahasiswa : Marlita Riali  
Judul Tugas Akhir : Analisis Kerentanan Ruang Terhadap Perilaku Tindak  
Kejahatan Di Kampung Macan Lindungan, Kelurahan  
Bukit Baru, Kecamatan Ilir Barat I, Kota Palembang  
Hari/Tanggal : Sabtu, 23 Januari 2021  
Waktu : 11.00 – 12.00 WIB  
Pembimbing I : Dr. Ir. Mohammad Agung Ridlo., MT  
Pembimbing II : Bobby Rahman., ST., MT  
Penguji : Dr. Hj. Mila Karmilah., ST., MT

### 1. Masukan/Pertanyaan

Oleh Dosen Penguji (Dr. Hj. Mila Karmilah., ST., MT)

- 1) Teori Kejahatannya cukup banyak.
- 2) Sebaiknya menggambarkan dalam peta sehingga terlihat mengapa kejahatan meningkat.
- 3) Bab 3 sebaiknya membahas terkait komponen dari *defensible space* tersebut
- 4) Beda pembahasan Bab III dan Bab IV apa, karena saya cek sama misal hal 46 & 47 kemudian dibahas lagi di bab IV (hal 54) bagaimana penjelasannya?
- 5) Berbicara mengenai jangkauan itu, titik tumpunya dimana sehingga menghitung berjarak  $< 100$  m atau  $> 100$  m jelaskan?
- 6) Bagaimana mengukur reliabilitas dan validitas data jika peneliti sebagai partisipan dalam penelitian anda?
- 7) Terkait analisis skoring untuk masing variabel tidak ada kelasnya sehingga nilai dari masing-masing variabel berbeda sehingga kesimpulan jadi ambigu.
- 8) Menyatakan kerentanan tinggi hanya didasarkan pada nilai skoring tanpa melihat bagaimana akses, jangkauan dari setiap indicator tersebut sangat bias.
- 9) Cara menjelaskan setiap parameter terlalu sederhana sehingga banyak informasi yang tidak tersampaikan.

10) Bagaimana mengetahui bahwa penataan ruang berpengaruh terhadap terjadinya kejahatan?

### **Tanggapan**

- 1) Teori kejahatan hanya membahas jenis kejahatan yang terjadi di Macan Lindungan saja, dan tidak membahas semua jenis kejahatan, teori ini sudah direduksi.
- 2) Terkait peta kejahatan sudah ada peta sebaran kejahatan dan juga sudah dicantumkan grafik jumlah kejahatan di Kampung Macan Lindungan dari periode 2018 s.d periode 2020.
- 3) Untuk Bab 3 itu membahas kondisi eksisting di Macan Lindungan dan ada membahas mengenai parameter dari *defensible space*, dan bab 3 ini sudah diperbaiki.
- 4) Sebagai hasil revisian sudah di bedakan antara bab 3 dan bab 4, di bab 3 membahas kondisi eksisting Kampung Macan Lindungan.
- 5) Mengenai jangkauan fasilitas umum, titik tumpunya didasarkan pada titik lokasi fasilitas umum tersebut yang terdapat pada peta fasilitas umum sehingga didapatkan jarak  $< 100$  m dan  $> 100$  m.
- 6) Jadi dalam mengukur validitas dan reliabilitas data dengan cara croscek lapangan, jadi apakah parameter yang digunakan sudah cukup atau belum.
- 7) Untuk skoring dari masing-masing variabel berdasarkan jumlah skor parameter dari masing-masing komponen. Untuk lebih jelasnya akan dideskripsikan dalam bab 1.
- 8) Penilaian kerentanan itu juga melihat jangkauan seperti jangkauan pos keamanan dan jangkauan fasilitas umum. Karena kedua aspek ini cukup mempengaruhi adanya tindak kejahatan di Macan Lindungan, karena tidak semua wilayah di Macan Lindungan terjangkau oleh pelayanan pos keamanan dan banyaknya fasilitas umum sebagai pusat kegiatan di Macan Lindungan membuat orang dapat bebas mengakses wilayah tersebut, jadi kedua hal ini menjadi salah satu parameter dari perhitungan kerentanan.
- 9) Penjelasan sudah diperjelas.
- 10) Dibanyak negara, termasuk Indonesia, masalah kejahatan masih menggunakan paradigma lama pelaku, korban, motif, dan modus operasi.

Akibatnya, ada satu aspek yang tidak kalah penting namun sering luput dari Analisa kejahatan yaitu kondisi yang memungkinkan kejahatan terjadi dan faktor yang berpengaruh besar adalah faktor spasial.

Sebenarnya faktor spasial ini sering disebutkan dalam kehidupan sehari-hari, misal kita akan cenderung lebih takut berjalan di jalan yang gelap dan sepi tanpa penerangan dibandingkan dengan jalan yang ramai dan memiliki penerangan yang jelas. Dan faktor spasial inilah yang sering diabaikan dalam analisis kejahatan. Oleh sebab itu penataan ruang/lingkungan perlu direncanakan dengan sebaik mungkin sehingga dapat mereduksi terjadinya kejahatan.

## **2. Masukan/Pertanyaan**

**Oleh Dosen Pembimbing I (Dr. Ir. Mohammad Agung Ridlo., MT)**

- 1) Apa manfaat dari penelitian ini? perlu dibuat dan dituliskan pada Bab I
- 2) Judul BAB II KAJIAN TEORI TENTANG KERENTANAN RUANG TERHADAP PERILAKU TINDAK KEJAHATAN.
- 3) Tambahkan kajian teori tentang:
  - Kerentanan ruang
  - Perilaku tindak kejahatan (kejahatan apa saja yang sesuai dan ada di lokasi studi).
  - Kepedulian sosial masyarakat
- 4) Tambahkan data-data tindak kejahatan yang ada di lokasi studi:
  - kajian teori tentang:
  - Kejahatan apa saja yang terjadi
  - Kapan kejahatan tersebut terjadi
  - Upaya-upaya apa yang sudah dilakukan (baik penduduk maupun aparat keamanan)
  - Apa saja solusi kedepan yang akan dilakukan oleh penduduk maupun aparat keamanan
- 5) Informasi dari ketua RT atau masyarakat perlu dimasukkan tentang kepedulian sosial yang ada di lokasi studi.
- 6) 1.9 Sistematika penulisan, perlu diperbaiki dan disesuaikan.

- 7) Statement yang disitasi di keaslian penelitian maupun di kajian teori, hendaknya dicantumkan di DAFTAR PUSTAKA. (check kembali).
- 8) DAFTAR PUSTAKA yang memang tidak disitasi sebaiknya dihapus saja.

### **Tanggapan**

- 1) Manfaat penelitian sudah ada dalam bab 1 (1.4) dan akan diperbaiki. Penelitian ini berguna untuk mengetahui apakah komponen *defensible space* dapat menjadi faktor untuk mengawasi lingkungan sekitar dari perilaku tindak kejahatan di Kampung Macan Lindungan, selain itu penelitian ini juga berfungsi untuk mengetahui tingkat kerentanan ruang terhadap perilaku tindak kejahatan di Kampung Macan Lindungan. Sehingga dapat meminimalisir terjadinya kejahatan.
- 2) Judul bab 2 sudah diperbaiki.
- 3) Untuk teori sudah direduksi dan ditambahkan teori mengenai kerentanan ruang dan kepedulian sosial.
- 4) Data terkait kejahatan sudah dimasukkan dan ditabulasikan lokasi kejadian dan jenis kejahatan.
- 5) Informasi dari Ketua RT dan masyarakat sudah masuk dalam deskripsi dalam bab 4.
- 6) Sistematika pembahasan sudah diperbaiki dan disesuaikan dengan laporan.
- 7) Daftar Pustaka sudah ditambahkan

### **3. Masukan/Pertanyaan**

**Oleh Dosen Pembimbing II (Boby Rahman., ST., MT)**

- 1) Teori *defensible space* lahir di luar negeri sehingga memungkinkan hasil yang berbeda bila diaplikasi ke dalam lokasi penelitian di Indonesia. Hal ini harus anda highlight, terkait perbedaan teori dan hasil di lapangan, agar kedepannya penelitian anda dapat menjadi salah satu masukan bagi penelitian *defensible space* yang dilakukan di lokasi Indonesia umumnya dan lokasi Palembang pada khususnya,
- 2) Dengan melihat permasalahan yang ada, anda dapat memberikan arahan rekomendasi berupa skema perlindungan, misal dengan skema buka tutup sirkulasi sebagai salah satu upaya pagar kawasan skala besar.



### Tanggapan

- 1) Terdapat perbedaan antara teori dan lapangan contohnya hutan/semak yang dapat berfungsi sebagai *barrier*, namun di kondisi eksisting hutan/semak ini tidak terurus sehingga dapat menutupi pandangan dan ini berpotensi sebagai tempat pelarian. Dan ada beberapa lagi teori yang berbeda dengan kondisi eksisting di Macan Lindungan.
- 2) Rekomendasi akan ditambahkan lagi dan disesuaikan dengan hasil analisis

Semarang, 23 Januari 2021



Marlita Riali

Nama	Jabatan	Tanda Tangan
Dr. Hj. Mila Karmilah., ST., MT	Dosen Penguji TA	
Dr. Ir. Mohammad Agung Ridlo., MT	Dosen Pembimbing I TA	
Boby Rahman., ST., MT	Dosen Pembimbing II TA	
Ardiana Yuli Puspitasari., ST., MT	Dosen Koordinator TA	

## BERITA ACARA UJIAN PENDADARAN TUGAS AKHIR

Pelaksanaan Sidang Pendadaran Tugas Akhir

Nama Mahasiswa : Marlita Riali  
Judul Tugas Akhir : Analisis Kerentanan Ruang Terhadap Perilaku Tindak  
Kejahatan Di Kampung Macan Lindungan, Kelurahan  
Bukit Baru, Kecamatan Ilir Barat I, Kota Palembang  
Hari/Tanggal : Jumat, 19 Februari 2021  
Waktu : 15.30 – 16.30 WIB  
Pembimbing I : Dr. Ir. Mohammad Agung Ridlo., MT  
Pembimbing II : Bobby Rahman., ST., MT  
Penguji : Dr. Hj. Mila Karmilah., ST., MT

### 1. Masukan/Pertanyaan

Oleh Dosen Penguji (Dr. Hj. Mila Karmilah., ST., MT)

- 1) Untuk standar yang anda sampaikan apakah ada pedoman?
- 2) Kemudian kira-kira pentingnya studi anda apa? Kontribusi seperti apa?
- 3) Apakah indikator dari Newman sudah bisa membuat kondisi di lokasi tersebut.
- 4) Perlu ditambahkan terkait hubungan antara analisis kerentanan dan tindak perilaku kejahatan dalam bentuk deskripsi.
- 5) Tambahkan dialog teori dan temuan.

### Tanggapan

- 1) Bisa dilihat pada bab 1 standar nya berdasarkan sumber (penelitian terdahulu dan peraturan).
- 2) Penelitian ini berguna untuk mengetahui apakah komponen *defensible space* dapat menjadi faktor untuk mengawasi lingkungan sekitar dari perilaku tindak kejahatan di Kampung Macan Lindungan, selain itu penelitian ini juga berfungsi untuk mengetahui tingkat kerentanan ruang terhadap perilaku tindak kejahatan di Kampung Macan Lindungan, sehingga nantinya dapat memberikan masukan dan rekomendasi kepada pemerintah baik lurah ataupun pembantu pemerintah yaitu Ketua RW dan RT serta aparat keamanan sebagai upaya penanganan kejahatan.

- 3) Jadi jika mengacu pada hasil analisis bahwa ada indikator-indikator yang tidak berfungsi dengan baik oleh sebab itu ada perbedaan antara teori yang dibawakan dengan Newman dan kondisi eksisting Macan Lindungan.
- 4) Masukan dalam laporan perlu ditambahkan hubungan antara kerentanan dan tindak kejahatan, masukan ini sudah diperbaiki dalam laporan.
- 5) Sudah ditambahkan mengenai teori yang tidak sinkron dengan kondisi eksisting di Macan Lindungan.

## **2. Masukan/Pertanyaan**

**Oleh Dosen Pembimbing I (Dr. Ir. Mohammad Agung Ridlo., MT)**

1. Check tata tulis → salah-salah ketik
2. Judul tugas akhir sebaiknya:  
ANALISIS KERENTANAN RUANG TERHADAP PERILAKU TINDAK KEJAHATAN DI KAMPUNG MACAN LINDUNGAN, KELURAHAN BUKIT BARU, KECAMATAN ILIR BARAT I, KOTA PALEMBANG.
3. Ruang lingkup spasial perlu diperjelas. Peta ORIENTASI WILAYAH STUDI perlu ditunjukkan dituliskan nama wilayah sampai dengan lokasi studi. Dengan urutan seperti dibawah ini:  
Kota Palembang → Kecamatan Ilir Barat I → Kelurahan Bukit Baru → Macan lindungan (lokasi studi)
4. Judul BAB III KONDISI EKSISTING KAMPUNG MACAN LINDUNGAN, KELURAHAN BUKIT BARU, KECAMATAN ILIR BARAT I, KOTA PALEMBANG.
5. Perbaiki DAFTAR ISI dan SISTEMATIKA PENULISAN
6. Lengkapi penulisan satuan-satuan pada tabel. Misal: jumlah penduduk → jiwa dan seterusnya.

## **Tanggapan**

- 1) Sudah dicek dan diperbaiki.
- 2) Judul sudah disesuaikan dengan yang baru.
- 3) Untuk ruang lingkup sudah ada peta orientasi wilayah dan bisa dilihat pada bab 1.
- 4) Judul bab 3 sudah diperbaiki dan disesuaikan dengan yang baru

- 5) Daftar isi dan sistematika sudah diperbaiki menyesuaikan dengan isi laporan
- 6) Judul tabel sudah dimasukkan satuan.

### 3. Masukan/Pertanyaan

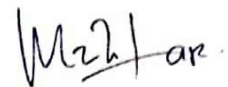
#### Oleh Dosen Pembimbing II (Boby Rahman., ST., MT)

- 1) Format penulisan daftar pustaka di seragamkan, penulisan redaksional sitasi perbaiki dan pastikan semua sumber sitasi dimasukkan, terutama pada tabel keaslian penelitian, hampir semua belum ada di daftar pustaka
- 2) Coba cek hasil analisis dan kondisi dilapangan ada yg kontradiktif, RT 3 hijau, namun kondisi dilapangan ternyata malah paling banyak kejadian. Cek apakah karena kesalahan analisis, kalau sudah benar analisisnya maka perlu pengkajian teori. Apakah ada konten lokal yg dapat mempengaruhi teori *defensible space*.

#### Tanggapan

- 1) Format daftar pustaka, dan sitasi sudah diperbaiki
- 2) Ini terjadi karena banyaknya fasilitas umum yang menjadi pusat kegiatan sehingga orang dapat bebas keluar masuk dan dapat menurunkan kewaspadaan bagi penghuni lingkungan.

Semarang, 19 Februari 2021




Marlita Riali

Nama	Jabatan	Tanda Tangan
Dr. Hj. Mila Karmilah., ST., MT	Dosen Penguji TA	
Dr. Ir. Mohammad Agung Ridlo., MT	Dosen Pembimbing I TA	
Boby Rahman., ST., MT	Dosen Pembimbing II TA	
Ardiana Yuli Puspitasari., ST., MT	Dosen Koordinator TA	

# ANALISIS KERENTANAN RUANG TERHADAP PERILAKU TINDAK KEJAHATAN (STUDI KASUS : KAMPUNG MACAN LINDUNGAN, PALEMBANG)

## ORIGINALITY REPORT



**16%**

SIMILARITY INDEX

**15%**

INTERNET SOURCES

**2%**

PUBLICATIONS

**8%**

STUDENT PAPERS

## PRIMARY SOURCES

1	Submitted to Sogang University Student Paper	2%
2	repository.unissula.ac.id Internet Source	2%
3	Submitted to Universitas Diponegoro Student Paper	1%
4	eprints.undip.ac.id Internet Source	1%
5	repository.its.ac.id Internet Source	1%
6	issuu.com Internet Source	1%
7	steemit.com Internet Source	1%
8	jurnal.teknik.uns.ac.id Internet Source	1%

Mengetahui  
Kaprod PWK  
Fakultas Teknik UNISSULA



Ir. Hj. Eppy Yuliani, MT  
NIK. 220203034