

LAMPIRAN

**PERNYATAAN PERSETUJUAN
PUBLIKASI ILMIAH**

Saya yang bertanda tangan di bawah ini:

Nama	: Ratna Ayu Pratiwi
NIM.	: 31201500736
Program Studi	: Perencanaan Wilayah dan Kota
Fakultas	: Teknik
Alamat Asal	: Perumahan Pondok Raden Patah Blok M.20 Rt:02 Rw:04
No. HP/ Email	: 085866585938/ ratnaayupratiwi15@gmail.com

Dengan ini menyerahkan karya ilmiah berupa tugas akhir dengan judul:


**“PEMANFAATAN RUANG TERBUKA PADA SEMPADAN SUNGAI
TUNTANG LAMA DEMAK”**

Dan menyetujuinya menjadi hak milik Universitas Islam Sultan Agung serta memberikan Hak Bebas Royalti Non-Eksklusif untuk disimpan, dialih mediakan, dikelola dalam pangkalan data, dan dipublikasikan di internet atau media lain untuk kepentingan akademis selama tetap mencantumkan nama penulis sebagai pemilik Hak Cipta.

Pernyataan ini saya buat dengan sungguh-sungguh. Apabila di kemudian hari terdapat pelanggaran Hak Cipta/ Plagiarisme dalam karya ilmiah ini maka segala bentuk tuntutan hukum yang timbul akan saya tanggung secara pribadi tanpa melibatkan pihak Universitas Islam Sultan Agung.

Semarang, 27 September 2019

Yang menyatakan,





Ratna Ayu Pratiwi






TUGAS AKHIR
FAKULTAS TEKNIK
PROGRAM STUDI TEKNIK PERENCANAAN WILAYAH DAN KOTA
UNIVERSITAS ISLAM SULTAN AGUNG
2019



LEMBAR ASISTENSI


Nama : Ratna Ayu Pratiwi (31201500736)
Dosen Pembimbing : 1. Ir. Tjoek Soeroso, MT
2. Agus Rochani, ST, MT
Judul : "Pemanfaatan Ruang Pada Bantaran Sungai"

No.	Tanggal	Keterangan	Tanda Tangan
	8/20/19	<p>Pemanfaatan, dan kriteria pemanfaatannya?</p> <p>ter & digunakan apa?</p> <p>terbaca 'land use' (planning)</p> 	

Metode deskripsi
skala Perda "Pemanfaatan Ruang Bantaran Sungai" !!!

No.	Tanggal	Keterangan	Tanda Tangan
	22/8 2011	keskipi tab IV	
	25/8 2011	<p>1. Buat peta diagram aktivitas Kaw. Sungai tumpang — dan Biji-besek.</p> <p>2. Buat — daftar debit air sungai tumpang Ref. = Buk p. Sat Kuaras / p. Biji-besek</p> <p>3. Buat pembagian ruang existing dan interasi antar Ruang (bukan hanya Ruang perbagunan)</p> 	

No.	Tanggal	Keterangan	TandaTangan
	20/2019 /8	→ Ace. sig & dang	
	20/2019 /8	→ Ace. sig pusbudmas	

No.	Tanggal	Keterangan	TandaTangan
3.	23/10/19	<p>- Debit air > bab 3 . kondisi eksisting.</p> <p>Ace. Persept</p>	






TUGAS AKHIR
FAKULTAS TEKNIK
PROGRAM STUDI TEKNIK PERENCANAAN WILAYAH DAN KOTA
UNIVERSITAS ISLAM SULTAN AGUNG
2019

LEMBAR ASISTENSI

Nama : Ratna Ayu Pratiwi (31201500736)
Dosen Pembimbing : 1. Ir. Tjoek Soeroso, MT
2. Agus Rochani, ST, MT
Judul : "Pemanfaatan Ruang Pada Bantaran Sungai"

No.	Tanggal	Keterangan	TandaTangan
1.	14/08/2019	stela data & analisis di bank besar. Visualisasi → sketsa gambar → Foto → peta diturut rencana pemukiman. ↓ pemanfaatan.	

No.	Tanggal	Keterangan	TandaTangan
2.	21/8	<ul style="list-style-type: none"> - Gambar tampak samping (bahu jalan, trotoar). - Segmen 1, 2, 3 karakternya - banier. - Gambar tidak usah pake kop. - skala diperbesar lagi. 	
3.		<ul style="list-style-type: none"> - Tampak atas di sketch. - Gambar potongan. - lahan parkir sebelah mana - Chanis detail - Rekomendasi harus detail. - Trap segmen 	
3.	27/8	Acc. km diidanyhan	
4	10/9/19	Acc. Laporan TA km diidanyhan.	



TUGAS AKHIR
FAKULTAS TEKNIK
PROGRAM STUDI TEKNIK PERENCANAAN WILAYAH DAN KOTA
UNIVERSITAS ISLAM SULTAN AGUNG
2019

LEMBAR ASISTENSI

Nama : Ratna Ayu Pratiwi (31201500736)
Penguji : 1. Dr. Ir. M. Agung Ridlo, MT
Judul : "Pemanfaatan Ruang Terbuka Pada Bantaran Sungai"

No.	Tanggal	Keterangan	TandaTangan
1.	30/9	Kardus Lembaran gambar & Lembaran gambar. Acc. Lembaran digital.	






TUGAS AKHIR
FAKULTAS TEKNIK
PROGRAM STUDI TEKNIK PERENCANAAN WILAYAH DAN KOTA
UNIVERSITAS ISLAM SULTAN AGUNG
2019

LEMBAR ASISTENSI

Nama : Ratna Ayu Pratiwi (31201500736)
Penguji : 1. Dr. Ir. M. Agung Ridlo, MT
Judul : "Pemanfaatan Ruang Terbuka Pada Bantaran Sungai"

No.	Tanggal	Keterangan	TandaTangan
1.	13/09/2019	- Tulisan diperhatikan (Daftar isi, Daftar pustaka, Kata Pengantar) - Statement harus disertakan dalam daftar pustaka. - Tabulasi (Data daftar pertanyaan).	
2.	16/09/2019	- Peta dihikin landscape. - Diberi penjelasan (beberapa Pang). - Ditambahi wawancara. - Temuan studi.	

No.	Tanggal	Keterangan	TandaTangan
1.	02/09/2019	<ul style="list-style-type: none"> - Cari pedoman perampang sungai nomor 20 - sumber - Teori diberi gambar lalu diulas kan (bab 5). - sumber diberi diganti yg lain (sempadan & banjaran). - gambar bab 3 diberi garis. 	
2.		<ul style="list-style-type: none"> - Di buat tebal keterangannya. - Sumber : bet observasi. 	
	3/9/2019	<p>Acc Caingur ke Pembimbing </p>	

No.	Tanggal	Keterangan	TandaTangan
	16/10/2019	Ace Lajus ke Desa Pambij	




TUGAS AKHIR
FAKULTAS TEKNIK
PROGRAM STUDI TEKNIK PERENCANAAN WILAYAH DAN KOTA
UNIVERSITAS ISLAM SULTAN AGUNG
2019

LEMBAR ASISTENSI

Nama : Ratna Ayu Pratiwi (31201500736)
Dosen Pembimbing : 1. Ir. Tjoek Soeroso, MT
2. Agus Rochani, ST, MT
Judul : "Pemanfaatan Ruang Terbuka Pada Bantaran Sungai"

No.	Tanggal	Keterangan	TandaTangan
1.	12/09/2019	* Bimbingan di Artikel. - Abstrak diperbaiki - Dilampirkan	
2.	17/09/2019	agusplano02@gmail.com. - Acc. him dndy pendukung TA.	

No.	Tanggal	Keterangan	TandaTangan
	20/2019	Ac. Jurnal bayaran	



Lembar Revisi

Berdasarkan Rapat Tim Penguji Ujian Pendadaran

Hari : Senin

Tanggal : 23 September 2019

Tempat : Ruang Rapat Prodi Perencanaan Wilayah dan Kota

Nama Mhs : Ratna Ayu Pratiwi

NIM : 31201500736

Judul TA : Pemanfaatan Ruang Terbuka Pada Bantaran Sungai Tuntang Lama Demak

0

0

Wajib melakukan perbaikan seperti tercantum di bawah ini :

- Bantaran Sungai
- Sempadan Sungai
- Deliniasi Wilayah Studi → peta 2 dimensi
- Kondisi Eksisting / Rul :
 - o Ada berapa Unit Bangunan / Rumah / toko dll
 - o Sempadannya seperti apa? ada aturan ttg sempadan di tuntang lama?
 - o Peran pemerintah seperti apa seharusnya.

Penguji

(.....)



YAYASAN BADAN WAKAF SULTAN AGUNG
UNIVERSITAS ISLAM SULTAN AGUNG (UNISSULA)
Jl. Raya Kaligawe Km.4 Semarang 50112 Telp. (024) 6583584 (8 Sal) Fax (024) 6582455
email : informasi@unissula.ac.id web : www.unissula.ac.id

FAKULTAS TEKNIK

Bismillah Membangun Generasi Khaira Ummah

Lembar Revisi

Berdasarkan Rapat Tim Penguji Ujian Pendadaran

Hari : Senin

Tanggal : 23 September 2019

Tempat : Ruang Rapat Prodi Perencanaan Wilayah dan Kota

Nama Mhs : Ratna Ayu Pratiwi

NIM : 31201500736

Judul TA : Pemanfaatan Ruang Terbuka Pada Bantaran Sungai Tuntang Lama Demak

0

0

Wajib melakukan perbaikan seperti tercantum di bawah ini :

> list pada provinsi 9/2013 tlg Sempadan

> pada telat, ada 2 fungsi yg berbeda

Bantaran 3 meter

fungsi

perbaiki fungsi jalan & sungai

Penguji

(.....
ASTU P. ST. MT.....)



Lembar Revisi

Berdasarkan Rapat Tim Penguji Ujian Pendadaran

Hari : Senin

Tanggal : 23 September 2019

Tempat : Ruang Rapat Prodi Perencanaan Wilayah dan Kota

Nama Mhs : Ratna Ayu Pratiwi

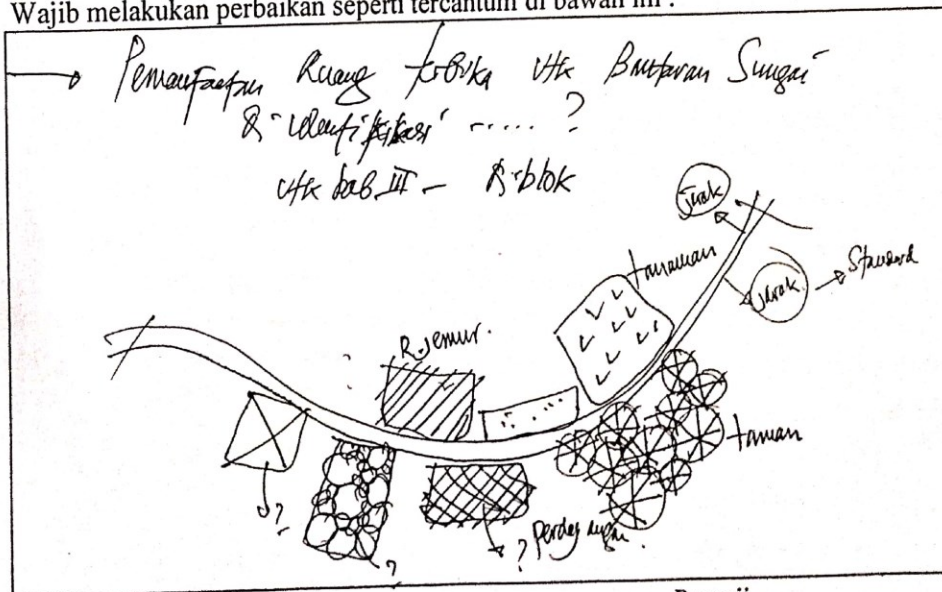
NIM : 31201500736

Judul TA : Pemanfaatan Ruang Terbuka Pada Bantaran Sungai Tuntang Lama Demak

0

0

Wajib melakukan perbaikan seperti tercantum di bawah ini :



Penguji
Sungai
(.....)

**BERITA ACARA UJIAN PEMBAHASAN
TUGAS AKHIR**

Pelaksanaan Sidang Pembahasan *Tugas Akhir

Nama Mahasiswa : Ratna Ayu Pratiwi
Judul Tugas Akhir : Pemanfaatan Ruang Terbuka Pada Sempadan Sungai Tuntang Lama,
Kelurahan Kalikondang, Kabupaten Demak
Hari/ Tanggal : Selasa/ 03 September 2019
Waktu : 12.00-13.00 WIB
Pembimbing I : Ir. Tjoek Soeroso Hadi, MT
Pembimbing II : Agus Rochani, ST.,MT
Penguji : Dr. Ir. M. Agung Ridlo, MT

1. Masukan/ Pertanyaan

Oleh Dosen Penguji (Dr. Ir. M. Agung Ridlo, MT)

Kebutuhan Data yang anda gunakan apa saja? Darimana sumbernya?

.....
Tanggapan

- a. Data Sekunder meliputi Kondisi Fisik Kawasan Sungai Tuntang Lama sumbernya dari observasi lapangan
- b. Data Primer meliputi Data Jumlah pendidikan, Mata Pencaharian, Jumlah Penduduk dan SHP peta sumbernya dari BPS Kabupaten Demak dan BAPPEDA Kabupaten Demak

.....
2. Masukan/ Pertanyaan

Oleh Dosen Penguji (Dr. Ir. M. Agung Ridlo, MT)

Narasumber dalam penelitian anda siapa saja?

.....
Tanggapan

Pengujung Sempadan Sungai Tuntang Lama dan Pedagang Kaki Lima

.....
3. Masukan / Pertanyaan




Oleh Dosen Pembimbing I (Ir. Tjoek Soeroso Hadi, MT)

Lihat Eksisting Sungai Tuntang Lama apakah sungai disana masih digunakan sebagai irigasi. Jika masih digunakan tambahkan pada analisismu

Semarang, 03 September 2019

R.A.P.

Ratna Ayu Pratiwi

Nama	Jabatan	Tanda Tangan
Dr. Ir. M. Agung Ridlo, MT	Dosen Penguji TA	
Ir. Tjoek Soeroso Hadi, MT	Dosen Pembimbing I	
Agus Rochani, ST., MT	Dosen Pembimbing II	
Ardiana Yuli Puspitasari., ST., MT	Dosen Koordinator TA	