

LAMPIRAN

Lampiran 1. Surat Pernyataan Melakukan wawancara

SURAT PERNYATAAN MELAKUKAN WAWANCARA

Saya yang bertanda tangan dibawah ini :


Nama : RADYANTO, SH., M.H
Jabatan : KASI PENANSAAN MASALAH DAN PENGELOLAAN
Instansi : PERTANAHAN, KANTOR PERTANAHAN SEMARANG

Dalam hal ini menyatakan telah menjadi objek pencarian informasi melalui wawancara dalam penelitian pada penulisan skripsi yang dilakukan oleh :

Nama : NYDIA KHAIRUNNISA
NIM : 30301509215
Fakultas/ Kekhususan : HUKUM/ HUKUM PERDATA
Instansi : UNIVERSITAS ISLAM SULTAN AGUNG SEMARANG
Judul Skripsi : "ANALISIS YURIDIS TERHADAP PELAKSANAAN
PENDAFTARAN TANAH DALAM KEGIATAN
PENDAFTARAN TANAH SISTEMATIS LENGKAP DI
KOTA SEMARANG".

Dengan ini saya menyatakan bahwa informasi yang saya berikan adalah informasi yang sebenar- benarnya dan informasi yang saya berikan diperbolehkan untuk dipublikasikan dalam tujuan akademis. Pemberian informasi berdasarkan atas surat keterangan ijin untuk melakukan penelitian yang diberikan oleh Fakultas Hukum Universitas Islam Sultan Agung Nomor : 1892 / B.1 / SA-H / X / 2018

Semarang, 14 NOVEMBER 2018


(RADYANTO, SH., M.H)

**SURAT PERNYATAAN
MELAKUKAN WAWANCARA**

Saya yang bertanda tangan dibawah ini :

Nama : ROSIAN ANWAR, SH, MH.
 Jabatan : KEPALA URUSAN UMUM DAN REPEGAWALAN
 Instansi : Kantor Pertanahan Kota Semarang

Dalam hal ini menyatakan telah menjadi objek pencarian informasi melalui wawancara dalam penelitian pada penulisan skripsi yang dilakukan oleh :

Nama : NYDIA KHAIRUNNISA
 NIM : 30301509215
 Fakultas/ Kekhususan : HUKUM/ HUKUM PERDATA
 Instansi : UNIVERSITAS ISLAM SULTAN AGUNG SEMARANG
 Judul Skripsi : "ANALISIS YURIDIS TERHADAP PELAKSANAAN
 PENDAFTARAN TANAH DALAM KEGIATAN
 PENDAFTARAN TANAH SISTEMATIS LENGKAP DI
 KOTA SEMARANG".

Dengan ini saya menyatakan bahwa informasi yang saya berikan adalah informasi yang sebenar- benarnya dan informasi yang saya berikan diperbolehkan untuk dipublikasikan dalam tujuan akademis. Pemberian informasi berdasarkan atas surat keterangan ijin untuk melakukan penelitian yang diberikan oleh Fakultas Hukum Universitas Islam Sultan Agung

Nomor : 1892 / B.1 / SA - H / X / 2018

Semarang, 5 - 11 - 2018



Rosian Anwar, SH, MH.

**SURAT PERNYATAAN
MELAKUKAN WAWANCARA**

Saya yang bertanda tangan dibawah ini :

Nama : **TRI RETNO HARYANI, SH**
 Jabatan : **LURAH TLOGOSARI WETAN**
 Instansi : **KANTOR KELURAHAN TLOGOSARI WETAN**

Dalam hal ini menyatakan telah menjadi objek pencarian informasi melalui wawancara dalam penelitian pada penulisan skripsi yang dilakukan oleh :

Nama : **NYDIA KHAIRUNNISA**
 NIM : **30301509215**
 Fakultas/ Kekhususan : **HUKUM/ HUKUM PERDATA**
 Instansi : **UNIVERSITAS ISLAM SULTAN AGUNG SEMARANG**
 Judul Skripsi : **"ANALISIS YURIDIS TERHADAP PELAKSANAAN
 PENDAFTARAN TANAH DALAM KEGIATAN
 PENDAFTARAN TANAH SISTEMATIS LENGKAP DI
 KOTA SEMARANG".**

Dengan ini saya menyatakan bahwa informasi yang saya berikan adalah informasi yang sebenar- benarnya dan informasi yang saya berikan diperbolehkan untuk dipublikasikan dalam tujuan akademis. Pemberian informasi berdasarkan atas surat keterangan ijin untuk melakukan penelitian yang diberikan oleh Fakultas Hukum Universitas Islam Sultan Agung

Nomor : **193 / B-1 / SA - H / X / 2018**

Semarang, **25 - 10 - 2018**



**SURAT PERNYATAAN
MELAKUKAN WAWANCARA**

Saya yang bertanda tangan dibawah ini :

Nama : **M. SAUFAN, SE**
 Jabatan : **SEKRETARIS LURAH**
 Instansi : **KANTOR KELURAHAN KALICARI**

Dalam hal ini menyatakan telah menjadi objek pencarian informasi melalui wawancara dalam penelitian pada penulisan skripsi yang dilakukan oleh :

Nama : **NYDIA KHAIRUNNISA**
 NIM : **30301509215**
 Fakultas/ Kekhususan : **HUKUM/ HUKUM PERDATA**
 Instansi : **UNIVERSITAS ISLAM SULTAN AGUNG SEMARANG**
 Judul Skripsi : **"ANALISIS YURIDIS TERHADAP PELAKSANAAN
 PENDAFTARAN TANAH DALAM KEGIATAN
 PENDAFTARAN TANAH SISTEMATIS LENGKAP DI
 KOTA SEMARANG"**.

Dengan ini saya menyatakan bahwa informasi yang saya berikan adalah informasi yang sebenar- benarnya dan informasi yang saya berikan diperbolehkan untuk dipublikasikan dalam tujuan akademis. Pemberian informasi berdasarkan atas surat keterangan ijin untuk melakukan penelitian yang diberikan oleh Fakultas Hukum Universitas Islam Sultan Agung Nomor : **193 /B-1/SA-H/X/2018**

Semarang, **25 - 10 - 2018**



**SURAT PERNYATAAN
MELAKUKAN WAWANCARA**

Saya yang bertanda tangan dibawah ini :

Nama : **BUDI SUSIAWAN, SH**
 Jabatan : **LURAH MUKTIHARJO KIDUL**
 Instansi : **KEC. PEDURUNGAN
KOTA SEMARANG**

Dalam hal ini menyatakan telah menjadi objek pencarian informasi melalui wawancara dalam penelitian pada penulisan skripsi yang dilakukan oleh :


Nama : **NYDIA KHAIRUNNISA**
 NIM : **30301509215**
 Fakultas/ Kekhususan : **HUKUM/ HUKUM PERDATA**
 Instansi : **UNIVERSITAS ISLAM SULTAN AGUNG SEMARANG**
 Judul Skripsi : **"ANALISIS YURIDIS TERHADAP PELAKSANAAN
PENDAFTARAN TANAH DALAM KEGIATAN
PENDAFTARAN TANAH SISTEMATIS LENGKAP DI
KOTA SEMARANG"**.

Dengan ini saya menyatakan bahwa informasi yang saya berikan adalah informasi yang sebenar- benarnya dan informasi yang saya berikan diperbolehkan untuk dipublikasikan dalam tujuan akademis. Pemberian informasi berdasarkan atas surat keterangan ijin untuk melakukan penelitian yang diberikan oleh Fakultas Hukum Universitas Islam Sultan Agung
 Nomor : **193 / B1 / SA - H / X / 2018**

Semarang, 24 - 10 - 2018



Lampiran 2. Surat Permohonan Ijin Melaksanakan Penelitian


YAYASAN BADAN WAKAF SULTAN AGUNG
UNIVERSITAS ISLAM SULTAN AGUNG (UNISSULA)
 Jl. Raya Kaligawe Km. 4 Semarang 50112 Telp. (024) 6983684 (0 sat) Fax (024) 6562453
 email : informasi@unissula.ac.id web : www.unissula.ac.id

FAKULTAS HUKUM **Bismillah Memhungan Generasi Khairi Ummah**

Nomor : 092 /B.1/SA-H/X/2018
 Lampiran : -
 Perihal : *Permohonan Ijin Penelitian/ Riset*

Kepada : **Yth. KEPALA KANTOR PERTANAHAN KOTA SEMARANG**
 di-
SEMARANG

Assalamu 'alaikum Warahmatullahi Wabarakatuh


Pimpinan Fakultas Hukum Universitas Islam Sultan Agung (UNISSULA) Semarang,
 dengan ini memohonkan ijin riset kepada :


Nama : **NYDIA KHAIRUNNISA**
 Nim : 30301509215
 Semester : VII
 Alamat : Jl. Tlogo Kuning No. 15 Perumahan Pondok Indah Semarang
 Keperluan : Mengadakan Penelitian dan Riset guna penyusunan
 Skripsi Sarjana (S.1) Ilmu Hukum
 Lokasi : SEMARANG
 Pembimbing : **Dr. H. Umar Ma'ruf, S.H., S p.N., M.Hum**
 Keperluan : *Analisis Yuridis terhadap Pelaksanaan Pendaftaran Tanah Dalam Kegiatan Pendaftaran Tanah Sistematis Lengkap di Kota Semarang.*


Demikian atas bantuan serta perhatiannya kami ucapkan terima kasih.

Wassalamu 'atikum Warahmatullahi Wabarakatuh

Semarang, 16 Oktober 2018

Mengetahui,
 Dosen Pembimbing

Dr. H. Umar Ma'ruf, S.H., Sp.N., M.Hum
 NIDN : 00-1702-6801

Ks. Prodi Fakultas Hukum

Kami Hartono, S.H., M.H
 NIDN : 00-08106001

Tanda Tangan
 Yang Bersangkutan

NYDIA KHAIRUNNISA
 Nim : 30301509215



YAYASAN BADAN WAKAF SULTAN AGUNG
UNIVERSITAS ISLAM SULTAN AGUNG (UNISSULA)

Jl. Raya Kaligawe Km. 4 Semarang 50112 Telp: (024) 8583584 (8 sal) Fax: (024) 6582455
email: informasi@unissula.ac.id web: www.unissula.ac.id

FAKULTAS HUKUM *Bismillah Membangun Generasi Khaira Ummah*

Nomor : 143/B.1/SA-H/X/2018
Lampiran : -
Perihal : *Permohonan Ijin Penelitian/ Riset*

Kepada : **Yth. KEPALA KELURAHAN KALICARI SEMARANG**
di-
SEMARANG

Assalamu'alaikum Warahmatullahi Wabarakatuh

Pimpinan Fakultas Hukum Universitas Islam Sultan Agung (UNISSULA) Semarang, dengan ini memohonkan ijin riset kepada :

Nama : **NYDIA KHAIRUNNISA**
Nim : 30301509215
Semester : VII
Alamat : Jl. Tlogo Kuning No. 15 Perumahan Pondok Indah Semarang
Keperluan : Mengadakan Penelitian dan Riset guna penyusunan Skripsi Sarjana (S.1) Ilmu Hukum
Lokasi : SEMARANG
Pembimbing : **Dr. H. Umar Ma'ruf, S.H.,S p.N., M.Hum**
Keperluan : *Analisis Yuridis terhadap Pelaksanaan Pendaftaran Tanah Dalam Kegiatan Pendaftaran Tanah Sistematis Lengkap di Kota Semarang*

Demikian atas bantuan serta perhatiannya kami ucapkan terima kasih.

Wassalamu'alikum Warahmatullahi Wabarakatuh

Mengetahui,
Dosen Pembimbing

Dr. H. Umar Ma'ruf, S.H., Sp.N., M.Hum
NIDN : 06-3702-6801

Semarang, 22 Oktober 2018
Dekan Fakultas Hukum

Kani Hartono, S.H., M.H
NIDN : 06-08106001

Tanda Tangan
Yang Bersangkutan

NYDIA KHAIRUNNISA
Nim : 30301509215



YAYASAN BADAN WAKAF SULTAN AGUNG
UNIVERSITAS ISLAM SULTAN AGUNG (UNISSULA)

Jl. Raya Kaligawe Km. 4 Semarang 50112 Telp. (024) 6583584 (8 sal) Fax. (024) 6587495
email : informasi@unissula.ac.id web : www.unissula.ac.id

FAKULTAS HUKUM

Bismillah Membangun Generasi Khaira Ummah

Nomor : 193 /B.1/SA-H/X/2018
Lampiran : -
Perihal : *Permohonan Ijin Penelitian/ Riset*

Kepada : Yth. KEPALA KELURAHAN MUKTIHARJO KIDUL SEMARANG
di-
SEMARANG

Assalamu'alaikum Warahmatullahi Wabarakatuh

Pimpinan Fakultas Hukum Universitas Islam Sultan Agung (UNISSULA) Semarang, dengan ini memohonkan ijin riset kepada :

Nama : **NYDIA KHAIRUNNISA**
Nim : 30301509215
Semester : VII
Alamat : Jl. Tlogo Kuning No. 15 Perumahan Pondok Indah Semarang
Keperluan : Mengadakan Penelitian dan Riset guna penyusunan
Skripsi Sarjana (S.1) Ilmu Hukum
Lokasi : SEMARANG
Pembimbing : **Dr. H. Umar Ma'ruf, S.H.,S p.N., M.Hum**
Keperluan : *Analisis Yuridis terhadap Pelaksanaan Pendaftaran Tanah Dalam Kegiatan Pendaftaran Tanah Sistematis Lengkap di Kota Semarang*

Demikian atas bantuan serta perhatiannya kami ucapkan terima kasih.

Wassalamu'alikum Warahmatullahi Wabarakatuh

Semarang, 22 Oktober 2018

Mengetahui,
Dosen Pembimbing

Dr. H. Umar Ma'ruf, S.H., Sp.N., M.Hum
NIDN : 06-1702-6801



Tanda Tangan
Yang Bersangkutan

NYDIA KHAIRUNNISA
Nim : 30301509215



YAYASAN BADAN WAKAF SULTAN AGUNG
UNIVERSITAS ISLAM SULTAN AGUNG (UNISSULA)

Jl. Raya Kaligawe Km. 4 Semarang 50112 Telp. (024) 6583584 (B.rah) Fax. (024) 6587455
email : informasi@unissula.ac.id web : www.unissula.ac.id

FAKULTAS HUKUM

Bismillah Membangun Generasi Khaira Ummah

Nomor : 1913 /B.1/SA-H/X/2018
Lampiran : -
Perihal : *Permohonan Ijin Penelitian/ Riset*

Kepada : Yth. KEPALA KELURAHAN TLOGOSARI WETAN SEMARANG
di-
SEMARANG

Assalamu'alaikum Warahmatullahi Wabarakatuh

Pimpinan Fakultas Hukum Universitas Islam Sultan Agung (UNISSULA) Semarang, dengan ini memohonkan ijin riset kepada :

Nama : **NYDIA KHAIRUNNISA**
Nim : 30301509215
Semester : VII
Alamat : Jl. Tlogo Kuning No. 15 Perumahan Pondok Indah Semarang
Keperluan : Mengadakan Penelitian dan Riset guna penyusunan
Skripsi Sarjana (S.1) Ilmu Hukum
Lokasi : SEMARANG
Pembimbing : **Dr. H. Umar Ma'ruf, S.H.,S p.N., M.Hum**

Keperluan : *Analisis Yuridis terhadap Pelaksanaan Pendaftaran Tanah Dalam Kegiatan Pendaftaran Tanah Sistematis Lengkap di Kota Semarang*

Demikian atas bantuan serta perhatiannya kami ucapkan terima kasih.

Wassalamu'alikum Warahmatullahi Wabarakatuh

Semarang, 22 Oktober 2018

Mengetahui,
Dosen Pembimbing

Dr. H. Umar Ma'ruf, S.H., Sp.N., M.Hum
NIDN : 06-17102-6801



Tanda Tangan
Yang Bersangkutan

NYDIA KHAIRUNNISA
Nim : 30301509215



**KEMENTERIAN AGRARIA DAN TATA RUANG /
BADAN PERTANAHAN NASIONAL
KANTOR PERTANAHAN KOTA SEMARANG
PROVINSI JAWA TENGAH**

Jl. Ki Mangunsarkoro No.23 Semarang Telp. (024) 8316594, 8316614, Fax (024) 8415585

Semarang, 05 Oktober 2018

Nomor : 4587/100-33.74/XI/2018
Perihal : Permohonan Izin Penelitian

Kepada
Kepala Prodi Fakultas Hukum
di -
tempat

Dengan hormat,

Berdasarkan surat dari Kepala Prodi Fakultas Hukum Nomer : 1892/B.1/SA-H/X/2018 tanggal 16 Oktober 2018 perihal Permohonan Izin Penelitian, atas nama:

Nama : Nydia Khairunnisa
NIM : 30301509215
Fakultas/Prodi : Fakultas Hukum
Perguruan Tinggi : UNIVERSITAS ISLAM SULTAN AGUNG
Topik Penelitian : Analisis Yuridis Terhadap Pelaksanaan
Pendaftaran Tanah Dalam Kegiatan Pendaftaran
Tanah Sistematis Lengkap di Kota Semarang

Dengan ini disampaikan bahwa kami menerima permohonan yang dimaksud dan pelaksanaannya sesuai dengan jadwal yang dimohonkan.

Demikian surat ini dibuat, untuk dapat dipergunakan sebagaimana mestinya.

Semarang, 05 Oktober 2018

An. Kepala Kantor Pertanahan
Kota Semarang
Kepala Subbagian Tata Usaha


Martiyasa, S.E., M.M
NIP. 19641209 198903 1 004

Lampiran 3. Analisa PTSL Tahun 2018 s.d 12 September 2018

ANALISA PTSL TAHUN 2018 sd.12 SEPTEMBER 2018
KANTOR PERTANAHAN KOTA SEMARANG

Jam : 08.00 WIB

NO	KELURAHAN	TARGET TOTAL	REALISASI				ENTRY BERKAS YURIDIS (PTSL Yuridis)	BERKAS BELUM ENTRY	BERKAS YURIDIS LINK NIB (Dashboard)	PEMETAAN			BERKAS PROSES				BIDANG TERPETAKAN BLM LINK YURIDIS	BERKAS TERINTEGRAS I BLM PROSES PENGUMUMAN	CETAK SERTIPIKAT			
			PULDASIK			PULDADIS				PLOTING NIB	K4	PROSES PENGUMUMAN	SELESAI PENGUMUMAN	K1	K2	K3				TOTAL		
			BIDANG	BIDANG	BIDANG	BIDANG															BIDANG	BIDANG
1	PRONA																					
1	GENUKSARI	1,868	1258	1140	1101	39	1099	1276	1346	31	35	907	-	-	973	303	126	800				
2	SEMBUNGHARJO	731	774	749	793	-44	786	812	1103	48	17	519	-	-	584	228	202	329				
3	BANGETAYU KULON	675	372	376	406	-30	400	398	1190	10	15	318	-	-	343	55	57	245				
4	MUKTIHARJO KIDUL	1,262	521	658	721	-63	697	682	1454	124	32	336	-	-	492	190	205	301				
5	TLOGOSARI WETAN	897	495	530	512	18	499	502	688	176	8	288	-	-	472	30	27	259				
6	KALICARI	1,065	234	226	221	5	221	228	757	16	120	85	-	-	221	7	0					
7	PODOREJO	877	1048	1056	991	65	987	1056	1696	118	98	639	-	-	815	241	172	30				
8	KUDU	507	689	715	702	13	702	729	112	116	60	312	-	-	488	241	214					
9	PENGGARON LOR	477	707	702	705	-3	684	698	50	205	148	205	-	-	558	140	126					
10	BANGETAYU WETAN	463	177	208	188	20	188	197	866	29	11	146	-	-	186	11	2					
11	BUBAKAN	150	66	64	67	-3	64	70	625	64	0	-	-	-	64	6	0					
12	RANDUSARI	501	211	211	264	-53	228	229	61	18	193	-	-	3	211	193	17					
13	MANYARAN	277	461	551	547	4	507	544	490	134	105	-	-	-	239	105	268					
14	TAMBAKHARJO	32	32	29	28	1	28	32	331	0	20	5	-	-	25	7	3					
15	JERAKAH	19	19	18	15	3	15	19	582	1	1	10	-	-	12	7	3					
16	KARANGANYAR	26	26	26	26	0	26	26	311	-	0	26	-	-	26	-	0					
17	MANGUNHARJO	23	23	27	25	2	25	27	481	3	0	21	-	-	24	3	1					
18	MANGKANGKULON	150	150	150	124	26	121	133	147	5	7	107	-	-	120	13	1					
	JUMLAH	10,000	7,243	7,436	7,436	0	7,277	7,658	12,292	1,099	830	3,924	0	3	5,853	1,780	1,424	1,964				

KEPALA KANTOR PERTANAHAN
KOTA SEMARANG

SANTOSO SH., MH.
NIP.19610325 198503 1 001

Lampiran 4. Perbandingan Jumlah Bidang Tanah terdaftar dan belum terdaftar berdasarkan data NOP untuk perencanaan PTSL 2019-2023

**PERBANDINGAN JUMLAH BIDANG TANAH TERDAFTAR DAN BELUM TERDAFTAR BERDASARKAN DATA NOP
UNTUK PERENCANAAN PTSL 2019-2023**

NO	KECAMATAN	LUAS WILAYAH	KODE DESA	DESA /KELURAHAN	BIDANG TANAH						BIDANG TANAH TERDAFTAR		SUMBER PETA			
					NOP	TERDAFTAR KKP 17/10/2018	BELUM TERDAFTAR	KW1	KW2	KW3	KW4	KW5		KW6	TERPETAKAN	BELUM TERPETAKAN
1	2	3	4	5	6	7	8 = 6-7	9	10	11	12	13	14	15 = 9+10+11	16 = 12+13+14	17
1	Gayamsari	618 Ha	11010101	Tambakrejo	1,909	1052		406	45	1	1	576	23	452	600	
			11010102	Kaligawe	1,947	840		378	119	0	1	331	11	497	343	
			11010103	Sawah Besar	1,809	1265		635	39	0	0	580	11	674	591	
			11010104	Siwelan	1,484	1462		850	42	0	7	550	13	892	570	
			11010105	Sambirejo	1,691	4374		0	1619	198	1	82	2375	96	1818	2553
			11010106	Pandean Lamper	3,651	2814			1906	177	0	17	638	76	2083	731
			11010107	Gayamsari	3,312	3441		0	1546	511	8	2	1302	72	2065	1376
2	Candisari	654 Ha	11010201	Candi	2,165	1129		288	26	1	0	773	41	315	814	
			11010202	Jatingaleh	1,909	1911		0	798	39	0	4	983	87	837	1074
			11010203	Kaliwiru	928	867		313	21	0	1	506	26	334	533	
			11010204	Jomblang	3,775	1963		478	63	2	5	1335	80	543	1420	
			11010205	Karanganyar Gunung	2,555	1695		701	46	4	4	861	79	751	944	
			11010206	Tegalsari	2,957	2063		405	61	1	1	1564	31	467	1596	
			11010207	Wonotingal	1,751	1461		290	441	35	0	0	924	61	476	985
3	Gajahmungkur	907 Ha	11010301	Karangrejo	2,264	2764		824	78	2	2	1661	197	904	1860	
			11010302	Bendan Duwur	1,313	655		382	28	0	3	234	8	410	245	
			11010303	Bendan Ngisor	1,945	2222		887	72	0	0	1180	83	959	1263	
			11010304	Sampangan	2,926	2545		1312	147	3	2	1010	71	1462	1083	
			11010305	Gajahmungkur	3,858	2562		709	403	2	6	1407	35	1114	1448	
			11010306	Lemponsari	1,312	970		349	56	1	0	524	40	406	564	
			11010307	Petompon	1,535	1760		0	687	43	1	9	963	57	731	1029
4	Pedurungan	2072 Ha	11010308	Bendungan	906	588		185	19	0	0	338	46	204	384	
			11010401	Penggaron Kidul	2,274	2552		0	2345	89	1	3	100	14	2435	117
			11010402	Tlogomulyo	5,695	7726		0	5518	862	3	33	1013	297	6383	1343
			11010403	Tlogosari Wetan	2,690	2991		0	2262	256	3	27	352	91	2521	470
			11010404	Tlogosari Kulon	10,436	10714		0	7326	2399	4	7	761	217	9729	985
			11010405	Mukhtiharjo Kidul	9,266	9473		0	5861	1844	81	10	1430	241	7786	1681
			11010406	Piamongansari	4,384	5664		0	2990	1470	3	6	1017	176	4463	1199
			11010407	Gemah	3,790	4948		0	2765	737	2	11	1185	248	3504	1444
			11010408	Pedurungan Kidul	4,216	3824			1941	291	5	4	1393	190	2237	1587
			11010409	Pedurungan Lor	3,600	4405		0	3137	531	3	9	451	274	3671	734
			11010410	Pedurungan Tengah	6,213	6803		0	4167	731	10	9	1544	342	4908	1895
			11010411	Palebun	4,580	4575			3199	134	4	11	1073	154	3337	1238
11010412	Kallicari	3,417	3361			1491	840	3	18	850	157	2334	1025			

NO	KECAMATAN	LUAS WILAYAH	KODE DESA	DESA /KELURAHAN	BIDANG TANAH						BIDANG TANAH TERDAFTAR		SUMBER PETA			
					NOP	TERDAFTAR KKP 17/10/2018	BELUM TERDAFTAR	KW1	KW2	KW3	KW4	KW5		KW6	TERPETAKAN	BELUM TERPETAKAN
1	2	3	4	5	6	7	8 = 6-7	9	10	11	12	13	14	15 = 9+10+11	16 = 12+13+14	17
5	Tembalang	4420 Ha	11010501	Meteseh	9,921	10975	0	9023	548	65	99	1015	222	9636	1336	
			11010502	Rowosari	4,407	5483	0	4253	141	7	7	1033	39	4401	1079	
			11010503	Mangunharjo	5,649	6715	0	5406	200	25	17	951	114	5631	1082	
			11010504	Bulusan	3,172	3767	0	2455	70	2	4	1129	106	2527	1239	
			11010505	Kramas	1,733	2610	0	1931	114	3	4	376	182	2048	562	
			11010506	Tembalang	2,393	2596	0	1406	160	2	2	909	117	1568	1028	
			11010507	Jangli	2,753	4982	0	1736	89	2	7	2905	237	1827	3149	
			11010508	Tandang	5,820	5664	0	5177	97	13	51	255	71	5287	377	
			11010509	Kedungmundu	4,733	4407	0	2514	237	3	7	1433	213	2754	1653	
			11010510	Sendangguwo	5,079	4038	0	2958	65	1	12	833	169	3024	1014	
			11010511	Sendangmulyo	14,244	17252	0	10691	2328	414	43	2825	910	13433	3778	
			6	Banyumanik	2569 Ha	11010512	Sambiroto	5,268	5521	0	3948	204	25	15	1094	234
11010601	Pudakpayung	7,700				10099	0	8032	1102	12	24	519	410	9146	953	
11010602	Gedawang	4,336				6007	0	3985	98	3	10	1559	352	4086	1921	
11010603	Jabungan	2,472				2533	0	2111	184	5	9	183	41	2300	233	
11010604	Pedalangan	4,633				6854	0	3705	646	3	16	2100	384	4354	2500	
11010605	Banyumanik	3,184				3332	0	1364	107	0	5	1688	168	1471	1861	
11010606	Sronol Kulon	3,391				4177	0	2579	155	0	8	1312	123	2734	1443	
11010607	Sronol Wetan	5,780				6761	0	2473	1664	4	4	2296	320	4141	2620	
11010608	Ngesrep	4,854				5462	0	2508	207	1	28	2570	148	2716	2746	
11010609	Tinjomoyo	2,573				2750	0	1963	36	2	6	702	41	2001	749	
11010610	Padangsari	3,880				3770	0	2810	262	9	9	531	149	3081	689	
11010611	Sumurboto	3,583				3777	0	1725	179	0	8	1583	282	1904	1873	
7	Ngaliyan	3799 Ha	11010701	Gondoriyo	3,846	4277	0	3043	312	1	116	739	66	3356	921	
			11010702	Podorejo	4,807	5201	0	4537	543	10	11	95	5	5090	111	
			11010703	Beringin	6,693	8176	0	6175	922	12	18	963	85	7109	1066	
			11010704	Purwoyoso	4,675	4622	0	3907	369	3	16	295	32	4279	343	
			11010705	Kalipancur	7,247	5953	0	4068	466	16	82	1242	79	4550	1403	
			11010706	Bambankerep	2,813	1758	0	979	631	0	10	116	22	1610	148	
			11010707	Ngaliyan	4,875	6585	0	2070	2590	5	18	1828	71	4665	1917	
			11010708	Tambakaji	6,070	6235	0	4188	306	19	34	1543	145	4513	1722	
			11010709	Wonosari	8,049	7848	0	4472	1050	30	23	2094	176	5552	2293	
			11010710	Wates	2,442	3187	0	2759	138	2	50	213	25	2899	288	
			11010801	Miroto	1,285	1320	0	236	55	0	0	986	43	291	1029	
			11010802	Brumbungan	1,277	1538	0	307	53	0	1	1051	126	360	1178	
11010803	Jagalan	1,572	1242	0	286	47	0	1	814	94	333	909				
11010804	Kranggan	1,612	1721	0	292	50	0	1	1218	160	342	1379				

NO	KECAMATAN	LUAS WILAYAH	KODE DESA	DESA /KELURAHAN	BIDANG TANAH						BIDANG TANAH TERDAFTAR		SUMBER PETA			
					NOP	TERDAFTAR KKP 17/10/2018	BELUM TERDAFTAR	KW1	KW2	KW3	KW4	KW5		KW6	TERPETAKAN	BELUM TERPETAKAN
1	2	3	4	5	6	7	8 = 6-7	9	10	11	12	13	14	15 = 9+10+11	16 = 12+13+14	17
			11011108	Lamper Lor	1,198	1401	0	213	154	1	1	1002	30	368	1033	
			11011109	Lamper Kidul	1,560	1485	0	295	151	1	0	993	45	447	1038	
			11011110	Lamper Tengah	2,357	2243	0	752	77	3	4	1380	27	832	1411	
			11011201	Ngemplak Simongan	2,271	1621	0	999	44	0	2	545	31	1043	578	
			11011202	Manyaran	4,739	3610	0	2089	155	3	16	1081	266	2247	1363	
			11011203	Krapyak	1,558	963	0	374	46	2	2	458	81	422	541	
			11011204	Kembangarum	4,758	3880	0	3253	291	2	15	290	29	3546	334	
			11011205	Tambakharjo	1,565	1412	0	856	125	1	0	383	47	982	430	
			11011206	Kalibanteng Kulon	1,687	885	0	442	47	1	5	340	50	490	395	
			11011207	Gisikdrono	3,851	1724	0	1036	75	3	5	537	68	1114	610	
			11011208	Bojongsalaman	1,682	618	0	327	57	0	1	194	39	384	234	
			11011209	Salaman Mloyo	837	451	0	230	40	0	0	155	26	270	181	
			11011210	Bongsari	2,513	644	0	321	39	1	1	260	22	361	283	
			11011211	Cabean	678	330	0	182	22	0	0	118	8	204	126	
			11011212	Karangayu	1,625	738	0	451	27	0	0	240	20	478	260	
			11011213	Tawang Mas	2,757	1883	0	1099	295	4	7	351	127	1398	485	
			11011214	Krobokan	2,714	1048	0	638	70	0	4	310	26	708	340	
			11011215	Tawang Sari	4,379	4832	0	1524	1862	122	3	1126	192	3508	1321	
			11011216	Kalibanteng Kidul	1,240	482	0	311	24	0	1	131	15	335	147	
			11011301	Penggaron Lor	1,651	1702	0	1648	16	4	20	12	2	1668	34	
			11011302	Mukthiharjo Lor	2,482	1969	0	1193	142	0	6	537	91	1335	634	
			11011303	Bangetayu Kulon	5,230	5765	0	5106	362	4	6	240	47	5472	293	
			11011304	Bangetayu Wetan	4,436	5334	0	3286	1878	3	4	124	39	5167	167	
			11011305	Sembunharjo	3,492	4673	0	4296	153	3	25	117	79	4452	221	
			11011306	Kudu	2,028	1862	0	1710	73	3	25	44	7	1786	76	
			11011307	Karangroto	4,083	4971	0	4715	16	5	41	162	32	4736	235	
			11011308	Genuksari	4,596	5326	0	3562	551	3	35	1069	106	4116	1210	
			11011309	Banjardowo	3,323	2098	0	1787	136	0	1	69	105	1923	175	
			11011310	Gebangsari	2,200	2271	0	1051	189	2	7	916	106	1242	1029	
			11011311	Trimulyo	1,222	1591	0	342	103	1	4	866	275	446	1145	
			11011312	Terboyo Kulon	222	100	0	31	10	0	0	57	2	41	59	
			11011313	Terboyo Wetan	529	379	0	103	50	0	1	221	4	153	226	
			11011401	Sumurejo	2,864	2775	0	1894	64	0	117	591	109	1958	817	
			11011402	Pakintelan	2,584	2744	0	1893	245	0	24	469	113	2138	606	
			11011403	Mangunsari	2,665	3053	0	1998	68	1	9	828	149	2067	986	
			11011404	Plalangan	2,184	1865	0	1239	27	0	47	522	30	1266	599	
			11011405	Gunungpati	3,213	3188	0	767	101	2	4	2128	186	870	2318	

NO	KECAMATAN	LUAS WILAYAH	KODE DESA	DESA /KELURAHAN	BIDANG TANAH						BIDANG TANAH TERDAFTAR		SUMBER PETA			
					NOP	TERDAFTAR KKP 17/10/2018	BELUM TERDAFTAR	KW1	KW2	KW3	KW4	KW5		KW6	TERPETAKAN	BELUM TERPETAKAN
1	2	3	4	5	6	7	8 = 6-7	9	10	11	12	13	14	15 = 9+10+11	16 = 12+13+14	17
14	Gunungpati	5411 Ha	11011406	Nongkosawit	2,233	2533	0	793	936	1	4	737	62	1730	803	
			11011407	Pongangan	2,572	2787	0	1590	282	3	29	812	71	1875	912	
			11011408	Ngijo	2,148	2717	0	2191	192	1	44	179	110	2384	333	
			11011409	Kalisegoro	2,555	2101	0	1478	70	1	5	496	51	1549	552	
			11011410	Patemon	2,668	2861	0	1925	37	3	13	717	166	1965	896	
			11011411	Sekaran	4,082	4104	0	2101	114	1	34	1537	317	2216	1888	
			11011412	Sukorejo	5,568	4662	0	2526	340	3	4	1707	82	2869	1793	
			11011413	Sadeng	3,561	4220	0	3086	73	4	10	912	135	3163	1057	
			11011414	Cepoko	1,800	1340	0	1128	40	1	27	135	9	1169	171	
			11011415	Kandri	2,267	2497	0	2199	116	3	9	162	8	2318	179	
			11011416	Jatirejo	1,085	973	0	930	10	1	4	26	2	941	32	
			11011501	Cangkiran	2,257	2386	0	2140	123	0	0	103	20	2263	123	
			11011502	Bubakan	1,330	2355	0	1964	264	2	22	86	17	2230	125	
			11011503	Karang Malang	1,400	1203	0	787	78	0	3	268	67	865	338	
11011504	Polaman	887	856	0	267	65	1	1	484	38	333	523				
11011505	Purwosari	2,561	2577	0	2052	303	46	1	143	31	2401	175				
11011506	Jatिसari	5,214	5558	0	4042	1268	32	4	108	104	5342	216				
11011507	Tambangan	1,687	1977	0	1673	137	1	5	153	8	1811	166				
11011508	Wonolopo	3,745	5083	0	3233	315	0	7	1277	251	3548	1535				
11011509	Mijen	3,212	4246	0	3091	241	3	11	732	168	3335	911				
11011510	Wonoplumbon	2,349	2430	0	2133	200	11	2	66	18	2344	86				
11011511	Ngadirgo	3,162	3164	0	2576	287	4	12	252	33	2867	297				
11011512	Pesantren	1,274	3555	0	3129	105	2	9	37	273	3236	319				
11011513	Jatiberang	1,321	1808	0	1076	308	0	15	378	31	1384	424				
11011514	Kedungpane	3,756	3978	0	2176	161	0	9	1518	114	2337	1641				
11011601	Jrakah	1,162	1575	0	905	202	1	10	327	130	1108	467				
11011602	Tugurejo	2,116	2213	0	1515	85	0	20	560	33	1600	613				
11011603	Karanganyar	1,223	1432	0	753	216	0	7	430	26	969	463				
11011604	Randugarut	1,057	1208	0	749	69	0	3	357	30	818	390				
11011605	Mangkang Wetan	1,884	1880	0	1244	38	0	5	557	36	1282	598				
11011606	Mangkang Kulon	1,368	960	0	403	167	0	3	351	36	570	390				
11011607	Mangunharjo	1,780	2020	0	1232	155	6	41	569	15	1393	625				
11010900	PANGGUNG	0	33	0	1	0	0	0	19	13	1	32				
110112X1	Panggung	0	72	0	10	3	0	0	26	33	13	59				
110113X1	Tlogosari	0	50	0	6	0	0	0	23	21	6	44				
110113X2	Muktiharjo	0	152	0	10	12	0	1	70	59	22	130				
11019901	PENDRIKAN BARU	0	9	0	0	2	0	0	2	5	2	7				

NO	KECAMATAN	LUAS WILAYAH	KODE DESA	DESA /KELURAHAN	BIDANG TANAH						BIDANG TANAH TERDAFTAR		SUMBER PETA			
					NOP	TERDAFTAR KKP 17/10/2018	BELUM TERDAFTAR	KW1	KW2	KW3	KW4	KW5		KW6	TERPETAKAN	BELUM TERPETAKAN
1	2	3	4	5	6	7	8 = 6-7	9	10	11	12	13	14	15 = 9+10+11	16 = 12+13+14	17
			11019902	KARANGTENGAH	0	26	0	0	2	0	0	15	9	2	24	
			11019903	KARANGKUMPUL	0	30	0	1	0	0	0	21	8	1	29	
			11019904	KENTANGAN	0	7	0	0	0	0	0	7	0	0	7	
			11019905	SUKOLILO	0	26	0	1	0	0	0	21	4	1	25	
			11019906	KEMBANG PAES	0	14	0	1	0	0	0	10	3	1	13	
			11019907	LEMAHGEMPAL	0	17	0	0	0	0	0	14	3	0	17	
			11019908	PANJANGAN	0	64	0	4	3	0	0	46	11	7	57	
			11019909	TINJOMOYO	0	52	0	0	0	0	0	33	19	0	52	
			11019909	DEMANGAN	0	40	0	0	1	0	0	34	5	1	39	
			11019910	GENUK	0	27	0	1	1	0	0	15	10	2	25	
			11019911	KARANGKEMPEL	0	26	0	1	1	0	0	23	1	2	24	
			11019912	KINTELAN	0	24	0	0	1	0	0	5	18	1	23	
			11019913	SUMURJURANG	0	31	0	1	0	0	0	26	4	1	30	
			11019914	BERGOTA	0	21	0	0	1	0	0	16	4	1	20	
			11019915	GANDEKPUSPO	0	12	0	1	1	0	0	9	1	2	10	
			11019916	SUMURGUNUNG	0	7	0	0	0	0	0	6	1	0	7	
			11019917	PEGANDAN	0	20	0	5	0	0	0	14	1	5	15	
			11019918	TAWANG RAJEKWESI	0	1	0	1	0	0	0	0	0	1	0	
			11019919	BULU MAGERSARI	0	4	0	3	0	0	0	1	0	3	1	
			11019920	PANGGUNG	0	4607	0	42	23	0	0	4483	59	65	4542	
			11019921	CELENGAN	0	6	0	0	0	0	0	5	1	0	6	
			11019922	BANJARSARI	0	24	0	1	2	0	0	14	7	3	21	
			11019923	MLAYUDARAT	0	13	0	1	1	0	0	8	3	2	11	
			11019924	DARATLASIMIN	0	23	0	3	0	0	0	15	5	3	20	
			11019925	TAWANGAGLIK LOR	0	260	0	1	7	0	0	239	13	8	252	
			11019927	TAWANGAGLIK KIDUL	0	535	0	6	6	0	0	503	20	12	523	
			11019928	TAWANGREJOSARI	0	1501	0	3	3	0	0	1342	153	6	1495	
			11019929	PEDERESAN	0	7	0	0	0	0	0	5	2	0	7	
			11019930	WIDOJARJO	0	29	0	1	0	0	0	24	4	1	28	
			11019931	TAMANHARJO	0	13	0	1	0	0	0	10	2	1	12	
			11019932	TAMANWINANGUN	0	126	0	3	1	0	0	97	25	4	122	
			11019933	SUMENEBAN	0	31	0	2	1	0	0	24	4	3	28	
			11019934	BANGETAYU	0	1	0	0	0	0	0	0	1	0	1	
			11019935	PENGGARON	0	38	0	1	0	0	0	21	16	1	37	
			11019936	TLOGOSARI	0	1954	0	23	15	0	0	1749	167	38	1916	
			11019937	MUKTIHARJO	0	4042	0	74	70	1	0	3655	241	145	3896	
			11019938	JANGLI	0	89	0	0	3	0	1	47	38	3	86	

17

Kecamatan Lama

NO	KECAMATAN	LUAS WILAYAH	KODE DESA	DESA /KELURAHAN	BIDANG TANAH			KW1	KW2	KW3	KW4	KW5	KW6	BIDANG TANAH TERDAFTAR		SUMBER PETA
					NOP	TERDAFTAR KKP 17/10/2018	BELUM TERDAFTAR							TERPETAKAN	BELUM TERPETAKAN	
1	2	3	4	5	6	7	8 = 6-7	9	10	11	12	13	14	15 = 9+10+11	16 = 12+13+14	17
			11019939	KARTOHARJO	0	110	0	1	0	0	0	102	7	1	109	
			11019940	GENUK SARI	0	22	0	1	0	0	0	13	8	1	21	
JUMLAH	16 Kecamatan	37.370 Ha		177 Kelurahan	516,319	528,592	56,329	312,686	48,383	1,180	1,964	146,746	17,548	362,249	166,258	

Kesimpulan :

1. Luas wilayah administrasi Kota Semarang berdasarkan data BPS adalah 373,70 KM² (37.370 Ha).
2. - Jumlah Kecamatan adalah 16 Kecamatan.
- Jumlah Kelurahan adalah 177 Kelurahan.
3. Perkiraan total jumlah bidang tanah berdasarkan data NOP adalah ± 584.921 bidang.
4. - Jumlah bidang tanah yang sudah terdaftar adalah 528.592 bidang (80,37 %).
- Jumlah bidang tanah belum terdaftar adalah 56.329 bidang (9,63 %).
5. - Jumlah bidang tanah terdaftar yang sudah terpetakan adalah 326.249 bidang (68,52 %).
- Jumlah bidang tanah terdaftar yang belum terpetakan adalah 166.258 bidang (31,48 %).
6. Bidang tanah belum terdaftar sejumlah 56.329 bidang dapat dijadikan menjadi target K1 PTSL.
7. Bidang tanah terdaftar yang belum terpetakan sejumlah 166.258 bidang dapat dijadikan menjadi target K4 PTSL.
8. Berdasarkan tabel diatas :
- Jumlah Kelurahan yang bidang tanahnya sudah terdaftar keseluruhan berdasarkan data NOP adalah 84 Kelurahan.
- Jumlah Kelurahan yang bidang tanahnya belum terdaftar keseluruhan berdasarkan data NOP adalah 93 Kelurahan.