

## DAFTAR ISI

<b>HALAMAN JUDUL</b> .....	<b>i</b>
<b>LEMBAR PENGESAHAN</b> .....	<b>ii</b>
<b>LEMBAR PERNYATAAN BEBAS PLAGIASI</b> .....	<b>iii</b>
<b>LEMBAR PERSEMBAHAN</b> .....	<b>iv</b>
<b>KATA PENGANTAR</b> .....	<b>v</b>
<b>ABSTRACT</b> .....	<b>vii</b>
<b>ABSTRAK</b> .....	<b>vii</b>
<b>DAFTAR ISI</b> .....	<b>viii</b>
<b>DAFTAR TABEL</b> .....	<b>xi</b>
<b>DAFTAR GAMBAR</b> .....	<b>xiii</b>
<b>DAFTAR GRAFIK</b> .....	<b>xiv</b>
<b>LEMBAR PERNYATAAN PERSETUJUAN PUBLIKASI KARYA ILMIAH</b> ..	<b>xvi</b>
<b>BAB I PENDAHULUAN</b> .....	<b>1</b>
1.1. Latar Belakang .....	1
1.2. Alasan Pemilihan Judul .....	3
1.3. Rumusan Masalah/Hipotesis .....	3
1.4. Tujuan Dan Sasaran .....	4
1.4.1. Tujuan.....	4
1.4.2. Sasaran.....	4
1.5. Manfaat Penelitian .....	5
1.5.1. Manfaat Teoritis.....	5
1.5.2. Manfaat Praktis.....	5
1.6. Keaslian Penelitian .....	5
1.7. Ruang Lingkup .....	9
1.7.1. Ruang Lingkup Substansial.....	9
1.7.2. Ruang Lingkup Wilayah.....	9
1.8. Kerangka Pikir .....	12
1.9. Metode Penelitian .....	13
1.9.1. Variabel dan Indikator Penelitian.....	15
1.9.2. Tahapan Penelitian.....	16
1.9.3. Kebutuhan Data.....	25
1.10. Sistematika Penulisan .....	25

<b>BAB II TINJAUAN TEORI PERSEPSI MASYARAKAT TERHADAP SITUS</b>	
<b>SANGIRAN</b> .....	<b>27</b>
2.1. Pengertian Persepsi .....	27
2.2. Masyarakat .....	28
2.3. Warisan Budaya (Heritage) .....	32
2.4. Sintesa Teori .....	33
<b>BAB III KONDISI EKSISTING WILAYAH STUDI</b> .....	<b>34</b>
3.1. Letak Geografis .....	34
3.2. Aspek Sosial Kependudukan .....	37
3.3. Kondisi Permukiman Kawasan Studi .....	42
3.4. Museum Manusia Purba Sangiran .....	44
3.4.1. Klaster Krikilan.....	45
3.4.2. Klaster Dayu.....	48
3.4.3. Klaster Bukuran.....	50
3.4.4. Klaster Manyarejo.....	52
3.4.5. Klaster Ngebung.....	54
3.5. Sejarah Situs Sangiran .....	55
3.5.1. Sebelum tahun 1930.....	55
3.5.2. Tahun 1930-1940.....	56
3.6. Konservasi, Kelebihan dan Kelemahan serta Kekurangan Penyajian Informasi Musium Sangiran .....	57
3.6.1. Konservasi.....	57
3.6.2. Kelebihan dan Kelemahan Pengelolaan Sangiran	59
3.6.3. Kekurangan Dalam Penyajian Infromasi Di Musium	61
<b>BAB IV ANALISIS PERSEPSI MASYARAKAT TERHADAP SITUS</b>	
<b>PURBAKALA SANGIRAN KECAMATAN KALIJAMBE KABUPATEN SRAGEN</b>	<b>70</b>
4.1. Identifikasi Karakteristik Masyarakat disekitar Situs Sangiran Kecamatan Kalijambe .....	70
4.1.1. Status Penduduk.....	71
4.1.2. Lama Tinggal.....	73
4.1.3. Pendidikan Terakhir.....	74
4.1.4. Pekerjaan.....	75
4.1.5. Pendapatan.....	77
4.1.6. Pengeluaran.....	78

4.2. Identifikasi Dan Pemetaan Persepsi Masyarakat	
Persepsi Masyarakat Terhadap Situs Sangiran .....	79
4.2.1. Pengetahuan Masyarakat Tentang Situs.....	79
4.2.2. Pergerakan Masyarakat di Kawasan Situs.....	92
4.2.3. Penemuan Fosil Purba.....	95
4.2.4. Pemahaman Masyarakat Berkaitan dengan Jarak	
Aktivitas, Jarak Musium dan Luasan Situs....	102
4.2.5. Pengaruh Perekonomian Masyarakat.....	106
4.2.6. Pengaruh Bagi Sosial Masyarakat.....	113
4.3. Temuan Studi .....	114
4.3.1. Karakteristik Responden.....	114
4.3.2. Persepsi Masyarakat Terhadap Situs Sangiran.	115
<b>BAB V KESIMPULAN DAN REKOMENDASI .....</b>	<b>118</b>
5.1. Kesimpulan .....	118
5.2. Rekomendasi .....	121

**DAFTAR PUSTAKA**

**LAMPIRAN**

## DAFTAR TABEL

Tabel 1.1 Keaslian Penelitian .....	6
Tabel 1.2 Variabel Dan Indikator Analisis Persepsi Masyarakat.....	15
Tabel 1.3 Jumlah Responden dirinci per Desa .....	20
Tabel 1.4 Teknik Analisis .....	24
Tabel 1.5 Kebutuhan Data .....	25
Tabel 2.1 Sintesa Teori .....	33
Tabel 3.1 Luas Wilayah dan Proporsi Wilayah Kawasan Studi.....	34
Tabel 3.2 Jumlah, Kepadatan Penduduk, dan Jumlah KK 2016.....	37
Tabel 3.3 Rincian Jumlah Penduduk Menurut Mata Pencaharian 2016.....	38
Tabel 3.4 Jumlah Penduduk Menurut Tingkat Pendidikan 2016	40
Tabel 3.5 Jumlah Penduduk Menurut Kelompok Umur 2016 ..	41
Tabel 4.1 Pembagian Responden Sesuai Kondisi lapangan .	70
Tabel 4.2 Status Penduduk .....	73
Tabel 4.3 Penduduk Lama Tinggal .....	74
Tabel 4.4 Pendidikan Terakhir Masyarakat .....	75
Tabel 4.5 Jenis Pekerjaan .....	76
Tabel 4.6 Tingkat Pendapatan .....	78
Tabel 4.7 Tingkat Pengeluaran .....	79
Tabel 4.8 Pengetahuan Masyarakat Tentang Situs .....	81
Tabel 4.9 Pengetahuan Masyarakat Tentang BPSMP .....	82
Tabel 4.10 Status dan Pengetahuan Masyarakat .....	85
Tabel 4.11 Pengetahuan Masyarakat Asli dan Pendetang Tentang Situs Berdasarkan Pendidikan.....	89
Tabel 4.12 Status dan Pengetahuan Penduduk terkait tentang Pendidikan Terakhir.....	89
Tabel 4.13 Masyarakat yang Melakukan Pencarian Fosil Purba	91
Tabel 4.14 Masyarakat yang Melakukan Pencarian Fosil Purba	92
Tabel 4.15 Masyarakat yang Pernah Menemukan Fosil Purba	95

Tabel 4.16 Yang dilakukan masyarakat yang menemukan Fossil Purba.....	96
Tabel 4.17 Jumlah Penemuan Fossil Purba .....	97
Tabel 4.18 Lokasi Penemuan Fossil Purba .....	98
Tabel 4.19 Penemuan Fossil Berdasarkan Jenis Pekerjaan .	99
Tabel 4.20 Penemuan Fossil Purba .....	100
Tabel 4.21 jarak dari Rumah Ke Tempat Aktivitas .....	103
Tabel 4.22 jarak dari Rumah Ke Musium Terdekat .....	104
Tabel 4.23 Pengetahuan Mengenai Luasan Situs Sangiran .	105
Tabel 4.24 Pengaruh Terhadap Pendapatan .....	108
Tabel 4.25 Aktivitas Ekonomi Yang Terkait Dengan Situs Sangiran.....	109
Tabel 4.26 Keberadaan Situs Sangiran Bagi Masyarakat ..	113

## DAFTAR GAMBAR

Gambar 1.1 Peta Konstelasi Kawasan Studi .....	10
Gambar 1.2 Peta Deliniasi Kawasan Studi .....	11
Gambar 1.3 Kerangka Pikir .....	12
Gambar 3.1 Peta Deliniasi Situs Sangiran .....	35
Gambar 3.2 Peta Deliniasi Kawasan Studi .....	36
Gambar 3.3 Kondisi Permukiman Disekitar Klaster .....	42
Gambar 3.4 Peta Sebaran Permukiman .....	43
Gambar 3.5 Peta Sebaran Museum Situs Manusia Purba Sangiran.....	44
Gambar 3.6 Musium Klaster Krikilan .....	45
Gambar 3.7 Musium Klaster Dayu .....	48
Gambar 3.8 Fosil Yang Ada Di Klaster Dayu .....	49
Gambar 3.9 Musium Klaster Bukuran .....	50
Gambar 3.10 Ilustrasi Manusia Purba dan Fosil di Klaster Bukuran.....	51
Gambar 3.11 Musium Klaster Manyarejo .....	52
Gambar 3.12 Fosil dan Benda Purba di Klaster Manyarejo	53
Gambar 3.13 Musium Klaster Ngebung .....	54
Gambar 3.14 Alur Penanganan Fosil BPSMP Sangiran .....	59
Gambar 3.15 Teori Evolusi Manusia Menurut Charles Darwin	63
Gambar 4.1 Peta Pengetahuan Masyarakat .....	84
Gambar 4.2 Peta Aktivitas Buruh dan Petani .....	94
Gambar 4.3 Peta Sebaran Penemuan Situs .....	101
Gambar 4.4 Aktivitas di Sekitar Situs/Museum .....	110
Gambar 4.5 Peta Aktivitas Ekonomi Penduduk Disekitar Situs Sangiran.....	112
Gambar 4.6 Bagan Temuan Studi .....	117

## DAFTAR GRAFIK

Grafik 3.1 Proporsi Penduduk Menurut Mata Pencaharian .	38
Grafik 3.2 Proporsi Penduduk Menurut Tingkat Pendidikan	39
Grafik 3.3 Proporsi Penduduk Berdasarkan Kelompok Umur 2016.....	41
Grafik 4.1 Pembagian Responden Sesuai Kondisi lapangan	71
Grafik 4.2 Status Penduduk .....	72
Grafik 4.3 Lama Tinggal .....	73
Grafik 4.4 Pendidikan Terakhir .....	75
Grafik 4.5 Jenis Pekerjaan .....	76
Grafik 4.6 Tingkat Pendapatan .....	77
Grafik 4.7 Tingkat Pengeluaran .....	78
Grafik 4.8 Pengetahuan Masyarakat Tentang Situs .....	80
Grafik 4.9 Pengetahuan Masyarakat Tentang BPSMP (Pengelola).....	81
Grafik 4.10 Pengetahuan Masyarakat Tentang Situs (Status Penduduk).....	86
Grafik 4.11 Pengetahuan Masyarakat Asli Tentang Situs berdasarkan Pendidikan.....	87
Grafik 4.12 Pengetahuan Masyarakat Asli Tentang Situs berdasarkan Pendidikan.....	88
Grafik 4.13 Penduduk Yang Mengetahui Tentang Situs Berdasarkan Tingkat Pendidikan.....	91
Grafik 4.14 Penduduk Yang Tidak Mengetahui Tentang Situs Berdasarkan Tingkat Pendidikan.....	91
Grafik 4.15 Masyarakat yang Pernah Menemukan Fosil Purba	96
Grafik 4.16 Lokasi Penemuan Fosil Purba .....	98
Grafik 4.17 Penemuan Fosil Berdasarkan Jenis Pekerjaan	99
Grafik 4.18 Jarak dari Rumah Ke Tempat Aktivitas .....	103
Grafik 4.19 Jarak Antara Rumah Responden Dengan Musium	104
Grafik 4.20 Pengetahuan Mengenai Luasan Situs Sangiran	105
Grafik 4.21 Pengaruh Terhadap Pendapatan .....	107
Grafik 4.22 Aktivitas Ekonomi Masyarakat Terkait Dengan	

Situs Sangiran.....	109
Grafik 4.23 Keberadaan Situs Sangiran Bagi Masyarakat .	113
Grafik 4.24 Temuan Studi Karakteristik Responden .....	115
Grafik 4. 25 Temuan Studi Persepsi Masyarakat Terhadap Situs Sangiran.....	116



## LEMBAR PERNYATAAN PERSETUJUAN PUBLIKASI KARYA ILMIAH

Saya yang bertanda tangan dibawah ini :

Nama	: YUSMAN
NIM	: 31201300538
Program Studi	: Perencanaan Wilayah dan Kota
Fakultas	: Teknik
Alamat Asal	: Dusun IV Wanasari, RT 07/RW 04, Desa Lambandia, Kec. Lalembuu, Kab. Konawe Selatan, Prov. Sulawesi Tenggara
No Hp/E-mail	: 08222-2709-5005/yusmanplanologi@gmail.com

Dengan ini menyerahkan karya ilmiah berupa Tugas Akhir/Skripsi saya dengan judul :



**"Persepsi Masyarakat Terhadap Situs Purbakala Sangiran  
(Kecamatan Kalijambe Kabupaten Sragen)"**

Dan menyetujuinya menjadi hak milik Universitas Islam Sultan Agung serta memberikan Hak Bebas Royalti Non-eksklusif untuk disimpan, dialihmediakan, dikelola dalam pangkalan data, dan dipublikasikannya diinternet atau media lain untuk kepentingan akademis selama tetap mencantumkan nama penulis sebagai Hak Cipta.

Pernyataan ini saya buat dengan sungguh-sungguh. Apabila dikemudian hari terbukti ada pelanggaran Hak Cipta/Plagiarisme dalam karya ilmiah ini, maka segala bentuk tuntutan hukum yang timbul akan saya tanggung secara pribadi tanpa melibatkan pihak Universitas Islam Sultan Agung.


Semarang, Oktober 2018

Ketua Program Studi  
Perencanaan Wilayah dan Kota



**Ir. Hj. Eppy Yuliani, M.T.**  
NIK.220203034

Yang Menyatakan



**Yusman**  
NIM.31201300538