

LAMP IRAN

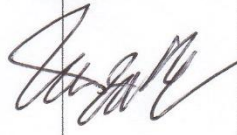
**A. DAFTAR LAMPIRAN –
LEMBAR ASISTENSI**

LEMBAR ASISTENSI
ASISTENSI TUGAS AKHIR

Judul : KARAKTERISTIK KETAHANAN MASYARAKAT DI KAWASAN
RAWAN LONGSOR
(Studi Kasus: RW VI Kelurahan Sukorejo Kecamatan Gunungpati)

Nama : ROLAN FIRMANASARI (31201200497)

Dosen Pembimbing I : IR. MOHAMMAD AGUNG RIDLO, MT

No	Tanggal	Keterangan	Tanda Tangan
	11/10 2017	<ol style="list-style-type: none"> 1. Cover diperbaiki sesuai format 2. Pohon masalah diganti dengan menggunakan kalimat - kalimat negatif 3. Peta kawasan studi diperbesar 4. Ditambahkan Peta : <ol style="list-style-type: none"> a. Peta topografi b. peta jenis tanah c. peta struktur tanah d. peta Pautan bencana longsor 5. Tabel keaslian penelitian diperlengkap, kemudian ditulis di daftar pustaka 6. Sistematika pembahasan diperbaiki lagi 7. Form wawancara diperbaiki, memuat keterangan: <ol style="list-style-type: none"> a. kebertahanan masyarakat b. alasan tetap tinggal c. masyarakat mengetahui atau tidak (rawan longsor) d. kebijakan pemerintah e. kondisi land and soil 8. Lanjutkan 	

LEMBAR ASISTENSI
ASISTENSI TUGAS AKHIR

Judul : KARAKTERISTIK KETAHANAN MASYARAKAT DI KAWASAN RAWAN LONGSOR
(Studi Kasus: RW VI Kelurahan Sukorejo Kecamatan Gunungpati)

Nama : ROLAN FIRMANASARI (31201200497)

Dosen Pembimbing I : IR. MOHAMMAD AGUNG RIDLO, MT

No	Tanggal	Keterangan	Tanda Tangan
	4/2018 9	<ol style="list-style-type: none"> 1. Sistematika studi diperbaiki sesuai isi → bab 3 dan bab 4 2. Temuan studi ditaruh di bab 4 akhir, bab 5 isinya Penutup. 3. Bab II → tambahkan teori tentang lahan 4. Sub bab yg kapital huruf depannya saja 5. Bab III → Statement RW VI Rawan longsor diperkuat dengan bukti 6. Kriteria gerakan tanah diperkuat lagi untuk statement tadi 7. "kehadiran longsor" sumber dari apa? buku? laporan? 8. Peta sasaran sumbernya dipengelas. 9. Semua sumber buku Kelurahan Sukorejo juga dimasukkan di daftar pustaka 10. Kerentanan "gerakan tanah" dapat skor dari mana? 11. Tabel IV.13 → Statementnya diolah lagi menjadi bahasa sendiri 12. Temuan studi diisi berupa deskriptif dan tabel. 13. Lengkapi dengan abstrak dan form wawancara. <p>Abstrak</p> <ul style="list-style-type: none"> - LBM 15% - Tjua 15% - MP 15% - Analisis 35% - Tama studi 20% <p>100%</p>	

Key word : Ketahanan Masyarakat Keras Rawan Longsor

LEMBAR ASISTENSI
ASISTENSI TUGAS AKHIR

Judul : KARAKTERISTIK KETAHANAN MASYARAKAT DI KAWASAN
RAWAN LONGSOR
(Studi Kasus: RW VI Kelurahan Sukorejo Kecamatan Gunungpati)

Nama : ROLAN FIRMANASARI (31201200497)

Dosen Pembimbing I : IR. MOHAMMAD AGUNG RIDLO, MT


No	Tanggal	Keterangan	Tanda Tangan
	<p>6/2018 19</p> <p>Deskripsi tabel ← Peta + Foto</p> <p>Deskripsi Analisis Peta + Foto</p>	<p>BAB II → kajian Teori sesuai Theme Studi</p> <p>BAB III → Trypan Umum level Sukorejo & Kondisi Listrik RW VI</p> <p>3.1 Trypan Umum level Sukorejo</p> <p>3.2 Kondisi Listrik RW VI</p> <p>BAB IV ANALISIS - - - - - mentahas</p> <p>o Kondisi Listrik VS <u>Kapan Hari</u></p> <p style="margin-left: 150px;">↑ afas dasar</p> <p>o Temuan Studi</p> <p>BAB V Penting</p> <p>- kesimpulan</p> <p>- saran</p>	<p style="text-align: right;"><i>[Signature]</i></p>

LEMBAR ASISTENSI
ASISTENSI TUGAS AKHIR

Judul : KARAKTERISTIK KETAHANAN MASYARAKAT DI KAWASAN
RAWAN LONGSOR
(Studi Kasus: RW VI Kelurahan Sukorejo Kecamatan Gunungpati)

Nama : ROLAN FIRMANASARI (31201200497)

Dosen Pembimbing I : IR. MOHAMMAD AGUNG RIDLO, MT


No	Tanggal	Keterangan	Tanda Tangan
	6/2018- 19	A@ untuk di rapikan ke sidang pembiasaan 	

LEMBAR ASISTENSI
ASISTENSI TUGAS AKHIR

Judul : KARAKTERISTIK KETAHANAN MASYARAKAT DI KAWASAN
RAWAN LONGSOR
(Studi Kasus: RW VI Kelurahan Sukorejo Kecamatan Gunungpati)

Nama : ROLAN FIRMANASARI (31201200497)

Dosen Pembimbing II : AGUS ROCHANI, ST, MT


No	Tanggal	Keterangan	Tanda Tangan
1.	9/10 2017.	<p>Dibagikan</p> <p>* Penelitian nantinya meliputi :</p> <ol style="list-style-type: none"> 1. Pemahaman tentang kawasan Rawan longsor 2. kejadian - kejadian longsor <ol style="list-style-type: none"> a. penelitian tentang lokasi longsor (PNBP) b. local wisdom → metafisika 3. Perilaku masyarakat terhadap longsor 4. keyakinan tetap ketahanannya masyarakat dasarnya apa? 5. ketahanan dari sisi kelembagaan. <p>* Indikator karakteristik ketahanan masyarakat</p> <ol style="list-style-type: none"> 1. kelembagaannya 2. pelatihan edukasi tentang longsor 3. teknologi pengenalan alam 4. Jalur evakuasi 5. Relokasi <p>Tambahan :</p> <ol style="list-style-type: none"> a. Peta landslide b. Peta aquifer c. Peta kawasan per Rumah 	

LEMBAR ASISTENSI
ASISTENSI TUGAS AKHIR

Judul : KARAKTERISTIK KETAHANAN MASYARAKAT DI KAWASAN
RAWAN LONGSOR
(Studi Kasus: RW VI Kelurahan Sukorejo Kecamatan Gunungpati)

Nama : ROLAN FIRMANASARI (31201200497)

Dosen Pembimbing II : AGUS ROCHANI, ST, MT

No	Tanggal	Keterangan	Tanda Tangan
	6/9 2018	Acc, bisa diad angkan	

LEMBAR KOREKSI
UJIAN PEMBAHASAN TUGAS AKHIR

Nama : ROLAN FIRMANA NIM : 31201200497
 Hari : JUM'AT. SART. Tanggal : 7/9/2018
 Dosen Penguji / Pembimbing : M. Agung Ridlo

NO	
1	* Fungsi Ruang → - menurut kawasan studi. kebijaksanaan - Kondisi Ekstetik
2	* BAB III - sesuai TR +dk sesuai TR o Tinjauan Umum keluarga o Kondisi Ekstetik
3	o kebijaksanaan yg mendalami dan berkaitan dg konsep / penelitian studi.
4	* Cerakan tanah Rendah < 0,0016 Dan mana sedang 0,016 - 0,081 dijelaskan! Tinggi > 0,081
5	* Peta dijelaskan dg foto. - kondisi Ekstetik - Analisis

Koordinator

Semarang, 7/9/2018
 Penguji

Ardiana Yuli Puspitasari, ST, MT

.....

LEMBAR KOREKSI
UJIAN PEMBAHASAN TUGAS AKHIR

Nama : Rakun F NIM :
Hari : Tanggal :
Dosen Penguji / Pembimbing : Agus R

NO	
1	<u>- ketahanan masy → paradigma Can pilot</u>
2	<u>- Frans & delasi → hukum, keh. jawa, dll</u> <u>↓</u> <u>+ penerapan</u>
3	
4	
5	

Koordinator

Ardiana Yuli Puspitasari, ST, MT

Semarang,

Penguji




Agus R

**LEMBAR ASISTENSI
REVISI TUGAS AKHIR**

Judul : KARAKTERISTIK KETAHANAN MASYARAKAT DI KAWASAN
RAWAN LONGSOR
(Studi Kasus: RW VI Kelurahan Sukorejo Kecamatan Gunungpati)

Nama : ROLAN FIRMANASARI (31201200497)

Dosen Penguji : BOBY RACHMAN, ST, MT


No	Tanggal	Keterangan	Tanda Tangan
	21/9 2018	<p>1. Membuat Peta Kerentanan fisik lahan (jika ada)</p> <p>2. Membuat bagan yg isinya tentang:</p> <pre> graph LR A1[keRentanan fisik] --> B1[tinggi] --> C1[solusi ketahanan] A2[keRentanan sosial] --> B2[tinggi] --> C2[solusi ketahanan] A3[keRentanan ekonomi] --> B3[Tinggi] --> C3[solusi ketahanan] </pre>	

**LEMBAR ASISTENSI
REVISI TUGAS AKHIR**

Judul : KARAKTERISTIK KETAHANAN MASYARAKAT DI KAWASAN
RAWAN LONGSOR
(Studi Kasus: RW VI Kelurahan Sukorejo Kecamatan Gunungpati)

Nama : ROLAN FIRMANASARI (31201200497)

Dosen Penguji : BOBY RAHMAN, ST, MT


No	Tanggal	Keterangan	Tanda Tangan
	25-09-2018	<ul style="list-style-type: none">- Perbaiki grafik Temuan Pohon, lengkapi dgn carate bahasa karakter bucan bahasa deskripsi- Kesimpulan menjawab Tujuan dan Saran- Ace dgn perbaikan diatas	

**LEMBAR ASISTENSI
REVISI TUGAS AKHIR**

Judul : KARAKTERISTIK KETAHANAN MASYARAKAT DI KAWASAN
RAWAN LONGSOR
(Studi Kasus: RW VI Kelurahan Sukorejo Kecamatan Gunungpati)

Nama : ROLAN FIRMANASARI (31201200497)

Dosen Pembimbing II : AGUS ROCHANI, ST, MT


No	Tanggal	Keterangan	Tanda Tangan
1	26/9/18	Acc. Singg di bagian	

**LEMBAR ASISTENSI
REVISI TUGAS AKHIR**

Judul : KARAKTERISTIK KETAHANAN MASYARAKAT DI KAWASAN
RAWAN LONGSOR
(Studi Kasus: RW VI Kelurahan Sukorejo Kecamatan Gunungpati)

Nama : ROLAN FIRMANASARI (31201200497)

Dosen Pembimbing I : IR. MOHAMMAD AGUNG RIDLO, MT


No	Tanggal	Keterangan	Tanda Tangan
	26/2018 /9	<ol style="list-style-type: none">1) Dipelaskan kembali sejarahn RW VI2) Dicari kembali skor gerakan tanah untuk memperkuat analisis.3) Peta kontur diberi keterangan dpi4) Deskripsi pada peta dijelaskan di peta juga.5) Perdalam pengertian gerakan tanah (tinggi)6) Ketidakegunaan lahan ditaruh di Bab III → dijelaskan analisisnya di bab IV7) kerusakan pada "kejadian longsor" lebih dipelaskan lagi deskripsi kerusakannya.	

**LEMBAR ASISTENSI
REVISI TUGAS AKHIR**

Judul : KARAKTERISTIK KETAHANAN MASYARAKAT DI KAWASAN
RAWAN LONGSOR
(Studi Kasus: RW VI Kelurahan Sukorejo Kecamatan Gunungpati)

Nama : ROLAN FIRMANASARI (31201200497)

Dosen Pembimbing I : IR. MOHAMMAD AGUNG RIDLO, MT

No	Tanggal	Keterangan	Tanda Tangan
	28/9/2018	Agg dapat dimajukan ke Sidang pendadaran	



Lembar Revisi

Berdasarkan Rapat Tim Penguji UJIAN PENDADARAN

Hari : Jum'at

Tanggal : 28 September 2018

Tempat : Ruang Rapat Fakultas Teknik

Nama Mhs : Rolan Firmanasari

NIM : 31201200497


Judul TA : Karakteristik Ketahanan Masyarakat Di Kawasan

Rawan Longsor (Studi kasus RW VI Kelurahan Sukorejo Kecamatan Gunungpati)

Wajib melakukan perbaikan seperti tercantum di bawah ini :

- ① Land → Geodesi
 - Hamparan
 - topografi → contour
 - lereng
 - kemiringan
- ② Soil → Geologi
 - jenis tanah
 - daya dukung tanah
 - struktur tanah
 - sebaran, pakuhan, labil. dll
- ③ Theory ² BAb II → tdk dipakai / Analisis? mengapa? mestinya dipakai / menjadi analisis kondisi eksisting
- ④ RTRW - RDTR → / lewasa studi awalnya / apa?

Penguji


(M. Agung Ridlo)



Lembar Revisi

Berdasarkan Rapat Tim Penguji UJIAN PENDADARAN

Hari : Jum'at

Tanggal : 28 September 2018

Tempat : Ruang Rapat Fakultas Teknik

Nama Mhs : Rolan Firmanasari

NIM : 31201200497

Judul TA : Karakteristik Ketahanan Masyarakat Di Kawasan

Rawan Longsor (Studi kasus RW VI Kelurahan Sukorejo Kecamatan

Gunungpati)

Wajib melakukan perbaikan seperti tercantum di bawah ini :

→ Buat Sketsa potongan tampang samping

A-A'

B-B'

→ jenis longsor nya apa? → Potensi → teluralogi.

→ Peta Desa aduinya mana? per RW.

→ Kenapa RW VI menjadi pulau di RW XI?

Penguji

(..... Agus R. MT)



Lembar Revisi

Berdasarkan Rapat Tim Penguji UJIAN PENDADARAN

Hari : Jum'at

Tanggal : 28 September 2018

Tempat : Ruang Rapat Fakultas Teknik

Nama Mhs : Rolan Firmanasari

NIM : 31201200497

Judul TA : Karakteristik Ketahanan Masyarakat Di Kawasan
Rawan Longsor (Studi kasus RW VI Kelurahan Sukorejo Kecamatan
Gunungpati)

Wajib melakukan perbaikan seperti tercantum di bawah ini :

- Dataangka coba di spasiulken dan saling overtype

Penguji


(..... Bobby Rahman)

**LEMBAR ASISTENSI
REVISI TUGAS AKHIR**

Judul : KARAKTERISTIK KETAHANAN MASYARAKAT DI KAWASAN
RAWAN LONGSOR
(Studi Kasus: RW VI Kelurahan Sukorejo Kecamatan Gunungpati)

Nama : ROLAN FIRMANASARI (31201200497)

Dosen Penguji : BOBY RAHMAN, ST, MT


No	Tanggal	Keterangan	Tanda Tangan
	4-10-2018	<ul style="list-style-type: none">- Perbaiki rekomendasi dgn memasukkan kelemahan studi utk dpt menjadi studi lanjut- Acc dgn perbaikan diatas.	

**LEMBAR ASISTENSI
REVISI TUGAS AKHIR**

Judul : KARAKTERISTIK KETAHANAN MASYARAKAT DI KAWASAN
RAWAN LONGSOR
(Studi Kasus: RW VI Kelurahan Sukorejo Kecamatan Gunungpati)

Nama : ROLAN FIRMANASARI (31201200497)

Dosen Pembimbing I : IR. MOHAMMAD AGUNG RIDLO, MT


No	Tanggal	Keterangan	Tanda Tangan
	5/2018 /10	ACC dapat digandakan	

**LEMBAR ASISTENSI
REVISI TUGAS AKHIR**

Judul : KARAKTERISTIK KETAHANAN MASYARAKAT DI KAWASAN
RAWAN LONGSOR
(Studi Kasus: RW VI Kelurahan Sukorejo Kecamatan Gunungpati)

Nama : ROLAN FIRMANASARI (31201200497)

Dosen Pembimbing II : AGUS ROCHANI, ST, MT

No	Tanggal	Keterangan	Tanda Tangan
1.	8/10/18	Ace. Bm dijilid.	

F. DAFTAR LAMPIRAN –

BERITA ACARA SIDANG

LAMPIRAN BERITA ACARA

A. BERITA ACARA SIDANG PEMBAHASAN

1. Dosen Penguji : **Boby Rahman, ST, MT.**

Pertanyaan / Masukan :

- a) Metode pendekatan: kualitatif rasionalistik
 - Mengapa menggunakan kualitatif sedangkan di analisis ada yang menggunakan skoring?
- b) Jelaskan tentang satuan gerakan tanah yang disebutkan di analisis skoring!
- c) Mengapa tempat penampungan evakuasi berada di wilayah zona buffer patahan?

Jawaban

- a) Telah diperbaiki
- b) Telah diperbaiki
- c) Telah diperbaiki

Semarang, 07 September 2018

Mahasiswa Penyaji,



Rolan Firmanasari

NIM. 31201200497

Mengetahui,

Penguji



Boby Rahman, ST, MT.

NIK. 210217093

2. Dosen Pembimbing I : Ir. Mohammad Agung Ridlo, MT.

Pertanyaan / Masukan :

- a) Fungsi ruang kawasan studi menurut arahan kebijakan apa? Kondisi eksistingnya apa? Sesuai tidak dengan arahan itu?
- b) Bab III berisi Tinjauan umum dan arahan kebijakan kondisi eksisting RW VI.
- c) Satuan gerakan tanah dari mana?
- d) Peta-peta mohon dijelaskan dengan foto.

Jawaban

- a) Telah diperbaiki.
- b) Telah diperbaiki dan dibuat.
- c) Telah dimengerti
- d) Telah diperbaiki dan dibuat.

Semarang, 07 September 2018
Mahasiswa Penyaji,




Rolan Firmanasari

NIM. 31201200497

Mengetahui,

Pembimbing I



Ir. Mohammad Agung Ridlo, MT

NIK. 210296019

3. Dosen Pembimbing II : Agus Rochani, ST, MT.

Pertanyaan / Masukan :

a) Tambahkan cara berpikir masyarakat yang menghasilkan paradigmanya.

Jawaban

a) Telah dipahami dan diperbaiki.

Semarang, 07 September 2018


Mahasiswa Penyaji,



Rolan Firmanasari

NIM. 31201200497

Mengetahui,
Pembimbing II



Agus Rochani, S.T., M.T.

NIK. 230202048

B. BERITA ACARA SIDANG PENDADARAN

1. Dosen Penguji : **Boby Rahman, ST, MT.**

Pertanyaan / Masukan :

- Data angka coba dispasialkan dan saling dioverlaykan.

Jawaban

- Telah dibuat dan diperbaiki.

Semarang, 28 September 2018

Mahasiswa Penyaji




Rolan Firmanasari

NIM. 31201200497

Mengetahui,

Penguji



Boby Rahman, ST, MT.

NIK. 210217093

1. Dosen Pembimbing I : Ir. Mohammad Agung Ridlo, MT.

Pertanyaan / Masukan :

- a) Berbicara tentang Land: Geodesi, hamparan, topografi, lereng, kemiringan.
- b) Berbicara tentang Soil: Geologi, jenis tanah, daya dukung tanah, struktur tanah, sesaran, patahan, labil, dll
- c) Tambahkan teori bab II untuk analisis.
- d) RTRW -> RDTRK ditambahkan untuk arahan apa.

Jawaban

- a) Telah diperbaiki.
- b) Telah diperbaiki.
- c) Telah diperbaiki.
- d) Telah diperbaiki.

Semarang, 28 September 2018

Mahasiswa Penyaji



Rolan Firmanasari

NIM. 31201200497

Mengetahui,

Pembimbing I



Ir. Mohammad Agung Ridlo, MT

NIK. 210296019

2. Dosen Pembimbing II : Agus Rochani, S.T., M.T.

Pertanyaan / Masukan :

- a) Buat sketsa potongan kawasan tampak samping.
- b) Jenis longsornya apa?

Jawaban

- a) Telah diperbaiki dan telah dibuat.
- b) Telah diperbaiki dan telah dibuat.

Semarang, 28 September 2018

Mahasiswa Penyaji



Rolan Firmanasari

NIM. 31201200497

Mengetahui,

Pembimbing II



Agus Rochani, S.T., M.T.

NIK. 230202048

**E . DAFTAR LAMPIRAN -
HASIL TURNITIN**

KARAKTERISTIK KETAHANAN
MASYARAKAT DI KAWASAN
RAWAN LONGSOR (Studi
Kasus: RW VI Kelurahan
Sukorejo Kecamatan
Gunungpati)

by Rolan Firmanasari

Submission date: 26-Sep-2018 10:42PM (UTC+0800)

Submission ID: 1008776641

File name: Uji_Turnitin-converted.pdf (5.93M)

Word count: 23325

Character count: 146158

KARAKTERISTIK KETAHANAN MASYARAKAT DI KAWASAN RAWAN LONGSOR (Studi Kasus: RW VI Kelurahan Sukorejo Kecamatan Gunungpati)

ORIGINALITY REPORT

24%

SIMILARITY INDEX

23%

INTERNET SOURCES

1%

PUBLICATIONS

8%

STUDENT PAPERS

PRIMARY SOURCES

1	eprints.undip.ac.id Internet Source	5%
2	Submitted to Universitas Diponegoro Student Paper	2%
3	ejournal-s1.undip.ac.id Internet Source	2%
4	geography2k.blogspot.com Internet Source	2%
5	repository.unand.ac.id Internet Source	1%
6	www.sappk.itb.ac.id Internet Source	1%
7	media.neliti.com Internet Source	1%
8	rumahwaskita.com Internet Source	1%

**D . DAFTAR LAMPIRAN –
FORM WAWANCARA**

Form Wawancara
Kelurahan Sukorejo Kecamatan Gunungpati

Nama : _____
Pekerjaan : _____
Jabatan/Bagian : _____
Usia : _____

Pertanyaan:

1. Di daerah mana saja (RW/RT) yang paling rawan terjadi longsor?
2. Pernahkan terjadi longsor di wilayah kelurahan ini?
3. Apa penyebab terjadinya longsor?
4. Seberapa sering terjadi longsor di Kelurahan Sukorejo?
5. Apa program dan kebijakan Pemerintah Kota dan Khususnya Kelurahan Sukorejo dalam upaya menanggulangi bahaya longsor?
6. Bagaimana peran masyarakat Kelurahan Sukorejo untuk menjaga daerahnya dari bahaya longsor?
7. Apakah ada organisasi/paguyuban masyarakat yang terbentuk untuk penanggulangan bencana longsor? (baik yang tercipta dari masyarakat sendiri atau dari luar)
8. Apa saja permasalahan Kelurahan Sukorejo yang menghambat upaya penanggulangan bahaya longsor?
9. Apa saja program ke depan kebijakan Pemerintah Kota dan khususnya Kelurahan dalam upaya menanggulangi bahaya longsor?
10. RW VI merupakan kawasan rawan longsor, apa saja upaya pemerintah Kelurahan Sukorejo ketika RW VI mengalami bencana longsor?
11. Apakah pemerintah Kelurahan Sukorejo sudah pernah memberikan penerangan tentang bahaya longsor kepada warga RW VI?
12. Apa saja program ke depan kebijakan Pemerintah Kota dan khususnya Kelurahan Sukorejo dalam upaya perbaikan pasca bencana longsor?
13. Apa saja masukan dari bapak untuk pemerintah terkait upaya penanggulangan bencana longsor di Kelurahan Sukorejo?

Form Wawancara
Ketua RW VI

Nama : _____
Pekerjaan : _____
Alamat lengkap : _____
Usia : _____

Pertanyaan:

1. Di daerah mana saja (RT) yang paling rawan terjadi longsor?
2. Pernahkan terjadi longsor di wilayah RW ini?
3. Apa penyebab terjadinya longsor?
4. Berapa korban baik jiwa maupun harta akibat longsor tersebut?
(termasuk rumah yang roboh, jalan yang retak, dll)
5. Apa saja program dari Pemerintah Kota atau Kelurahan yang telah di terapkan di RW ini untuk menanggulangi bahaya longsor?
6. Bagaimana peran masyarakat di RW ini untuk menjaga daerahnya dari bahaya longsor? (usaha apa saja yang telah dilakukan)
7. Apa permasalahan yang selama ini terjadi dalam upaya menanggulangi bahaya longsor?
8. Apakah ada organisasi/paguyuban masyarakat yang terbentuk di RW ini untuk penanggulangan bencana longsor?
9. Rata-rata berapa jumlah penduduk yang pindah ke RW VI setiap tahunnya?
10. Berapa rata-rata jumlah penduduk yang pindah keluar dari RW VI setiap tahunnya?
11. Adakah iuran untuk perbaikan sarana dan prasarana akibat dari bencana longsor (jalan, listrik dll?) berapa besar iuran tiap warga?
12. Adakah hubungan kekerabatan di RW ini? Kira-kira berapa persen dari jumlah total penduduk di RW ini?
13. Apakah warga RW VI memahami tentang bahaya bencana longsor?
14. Apakah di RW ini memiliki kepercayaan setempat mengenai bencana longsor?
15. Apakah ada kegiatan adat setempat yang dilakukan dengan maksud dapat mengusir bencana dari wilayah tersebut?
16. Apa program kedepan di RW VI dalam upaya menanggulangi bahaya longsor maupun perbaikan pasca bencana longsor?

Form Wawancara
Ketua KSB Kelurahan Sukorejo

Nama : _____
Pekerjaan : _____
Usia : _____

Pertanyaan

1. Kapan KSB didirikan di Kelurahan Sukorejo? Oleh siapa?
2. Adakah Susunan kepengurusannya?
3. Bagaimana sistem pendanaan di KSB? Apakah ada donator?
4. Bentuk-bentuk kegiatannya apa saja?
5. Target dari kegiatan tersebut siapa?
6. Selama ini bantuan dari pemerintah untuk kegiatan KSB Kelurahan Sukorejo apa saja?
7. Adakah sistem pelaporan kegiatan di KSB Kelurahan Sukorejo?
8. Adakah komunitas ibu-ibu Siaga bencana? Kalau ada, kegiatannya apa saja?
9. Apa saja masukan dari KSB untuk pemerintah terkait dengan penanggulangan longsor di Kelurahan Sukorejo?

**Form Wawancara
BPBD Kota Semarang**

Nama : _____
Pekerjaan : _____
Usia : _____

Pertanyaan:

1. Apa yang Bapak/Ibu ketahui tentang Kelurahan Sukorejo Kecamatan Gunungpati terkait kawasan rawan longsor?
2. Apakah bapak pernah mendengar berita tentang Kelurahan Sukorejo yang mengalami longsor setelah terjadi hujan deras di wilayah tersebut? Bagaimana menurut bapak dilihat dari segi geologi?
3. Untuk Kelurahan Sukorejo yang memiliki jenis tanah, kelerengan serta beberapa patahan di wilayahnya, menurut bapak apakah kawasan tersebut masih layak huni atau seharusnya dijadikan kawasan konservasi? Mengapa demikian?
4. Ada fenomena banyak masyarakat yang masih tinggal di kawasan rawan bencana Kelurahan Sukorejo, menurut bapak bagaimana?
5. Apa saja bantuan dari BPBD yang pernah diberikan untuk upaya penanggulangan longsor?
6. Apa saja masukan BPBD untuk pemerintah setempat maupun warga terkait upaya penanggulangan longsor di Kelurahan Sukorejo?

**E . DAFTAR LAMPIRAN -
HASIL WAWANCARA**

Form Wawancara
Kelurahan Sukorejo Kecamatan Gunungpati

Nama : Pak Herianto
Pekerjaan : Kelurahan Sukorejo
Jabatan/Bagian : Kasi Pemerintahan dan Pmebangunan
Usia : 44 Tahun

Pertanyaan:

- 1. Di daerah mana saja (RW/RT) yang paling rawan terjadi longsor?**
Jawab: DI Kelurahan Sukorejo yang sering terjadi longsor itu di RW VI itu di RT 03, RT 04, RT 05 dan RT 06; kemudian daerah Kalialang Lama, dan di RW VII, RW II dan RW I. Tapi yang biasanya kerusakan parah dan tiap tahun terjadi di RW VI.
- 2. Pernahkan terjadi longsor di wilayah kelurahan ini?**
Jawab: Sering. Apalagi kalau malamnya hujan deras.
- 3. Apa penyebab terjadinya longsor?**
Jawab: Biasanya karena hujan deras lalu longsor.
- 4. Seberapa sering terjadi longsor di Kelurahan Sukorejo?**
Jawab: Setiap tahun.
- 5. Apa program dan kebijakan Pemerintah Kota dan Khususnya Kelurahan Sukorejo dalam upaya menanggulangi bahaya longsor?**
Jawab: Program yang umum dilakukan itu sama KSB Sukorejo. Itu Kampung Siaga Bencana yang bikin BPBD Kota Semarang. Biasanya yang dilakukan ya Penghijauan Kembali yang tujuannya diharapkan bias mengurangi longsor yang tiap tahun teradi.
- 6. Bagaimana peran masyarakat Kelurahan Sukorejo untuk menjaga daerahnya dari bahaya longsor?**
Jawab: Ya Masyarakat sudah berperan aktif misalkan dengan menjaga lingkungannya. Tapi kan mereka hanya sebatas itu karena mereka memiliki keterbatasan dana. Apabila ada longsor menimpa juga mereka hanya bias mengandalkan bantuan-bantuan yang datang.

7. **Apakah ada organisasi/paguyuban masyarakat yang terbentuk untuk penanggulangan bencana longsor? (baik yang tercipta dari masyarakat sendiri atau dari luar)**

Jawab: ya KSB Sukorejo itu. Kampung Siaga Bencana.

8. **Apa saja permasalahan Kelurahan Sukorejo yang menghambat upaya penanggulangan bahaya longsor?**

Jawab: Permasalahan di kami ya hanya terkendala dana. Selama ini kalau misalkan ada longsor datang ya warga datang ke Kelurahan Sukorejo, lapor, lalu kami lanjutkan laporan tersebut ke pemerintah Kota Semarang. Baru ditangani. Kelurahan hanya sebagai media penghubung komunikasi saja selama ini (karena kami memang kekurangan dana untuk itu).

9. **Apa saja program ke depan kebijakan Pemerintah Kota dan khususnya Kelurahan dalam upaya menanggulangi bahaya longsor?**

Jawab: Penghijauan Kembali yang biasa kami kampanyekan ke warga-warga di Kelurahan Sukorejo. Kami berharap dengan adanya Penghijauan Kembali dapat mengurangi resiko terjadinya longsor ketika hujan deras datang.

10. **RW VI merupakan kawasan rawan longsor, apa saja upaya pemerintah Kelurahan Sukorejo ketika RW VI mengalami bencana longsor?**

Jawab: Ya kami hanya bisa menjadi perantara melaporkan ke pemerintah Kota Semarang kalau terjadi longsor. Kami membantu dalam evakuasi ke Tempat Penampungan Evakuasi, kemudian memberikan bantuan semesntara seperti bahan makanan dan obat-obatan, kemudian kami melaporkannya ke pemerintah Kota Semarang dan BPBD Kota Semarang agar diberikan bantuan.

11. **Apakah pemerintah Kelurahan Sukorejo sudah pernah memberikan penerangan tentang bahaya longsor kepada warga RW VI?**

Jawab: Sering sekali. Kami biasanya kerjasama dengan BPBD Kota Semarang, PMI, Mahasiswa yang KKN disini, biasanya mengadakan pelatihan tentang Mitigasi Bencana. Tujuannya supaya masyarakat bias lebih tanggap dan sigap saat bencana longsor terjadi.

12. Apa saja program ke depan kebijakan Pemerintah Kota dan khususnya Kelurahan Sukorejo dalam upaya perbaikan pasca bencana longsor?

Jawab: Pemerintah Kota Semarang hanya memberikan bantuan kepada warga yang terkena longsor. Biasanya per rumah Rp. 3.000.000,- tergantung dari kerusakannya.

13. Apa saja masukan dari bapak untuk pemerintah terkait upaya penanggulangan bencana longsor di Kelurahan Sukorejo?

Jawab: Semoga Pemerintah Kota Semarang dapat terus bekerja sama, bersama-sama dalam mengatasi masalah longsor yang ada di Kelurahan Sukorejo.

Form Wawancara

Ketua RW VI

Nama : Bapak Supangat
Pekerjaan : Tidak Bekerja
Alamat lengkap : Dukuh Deliksari, RT 05 RW VI
Usia : 77 Tahun

Pertanyaan:

1. Di daerah mana saja (RT) yang paling rawan terjadi longsor?

Jawab: RT 03, RT 04, RT 05 dan RT 06.

2. Pernahkan terjadi longsor di wilayah RW ini?

Jawab: setiap tahun ada mbak. Terlebih lagi kalo musim penghujan. Sudah pasti disini akan terjadi longsor.

3. Apa penyebab terjadinya longsor?

Jawab: biasanya setelah hujan deras.

4. Berapa korban baik jiwa maupun harta akibat longsor tersebut? (termasuk rumah yang roboh, jalan yang retak, dll)

Jawab: biasanya rumah roboh dan jalan yang ambrol.

5. Apa saja program dari Pemerintah Kota atau Kelurahan yang telah di terapkan di RW ini untuk menanggulangi bahaya longsor?

Jawab: Biasanya dari BPBD Kerjasama dengan Kelurahan mengadakan Mitigasi Bencana, pelatihan kebencanaan, dulu juga pernah ada perbaikan jalan dan talud setelah longsor. Itu juga dari Kelurahan kerjasama dengan BPBD.

6. Bagaimana peran masyarakat di RW ini untuk menjaga daerahnya dari bahaya longsor? (usaha apa saja yang telah dilakukan)

Jawab: kami disini karena terkendala dana ya Cuma bisa usaha melestarikan lingkungan, mengadakan penghijauan kembali, itupun yang mengadakan anak-anak remaja RW VI.

7. Apa permasalahan yang selama ini terjadi dalam upaya menanggulangi bahaya longsor?

Jawab: selama ini kami hanya terkendala permasalahan dana. Jadi untuk menanggulangi longsor ya kami masih mengandalkan bantuan dari pemerintah.

8. Apakah ada organisasi/paguyuban masyarakat yang terbentuk di RW ini untuk penanggulangan bencana longsor?

Jawab: Di Kelurahan Sukorejo ada Kampung Siaga Bencana bentukan dari BPBD Kota Semarang.

- 9. Rata-rata berapa jumlah penduduk yang pindah ke RW VI setiap tahunnya?**

Jawab: ya setiap tahunnya sekitar 20, itu juga pindahnya karena menikah dengan orang luar Sukorejo

- 10. Berapa rata-rata jumlah penduduk yang pindah keluar dari RW VI setiap tahunnya?**

Jawab: kalau yang pindah kesini jarang mbak. La gimana, wong sering kejadian longsor orang juga nggak mau pindah kesini.

- 11. Adakah iuran untuk perbaikan sarana dan prasarana akibat dari bencana longsor (jalan, listrik dll?) berapa besar iuran tiap warga?**

Jawab: Tidak ada. Kalau ada yang rusak kami sepenuhnya mengandalkan bantuan dari pemerintah. La wong buat makan sm sekolah anak saja sudah pas-pasan, warga tidak bias dibebani lagi untuk urusan iuran-iuran itu.

- 12. Adakah hubungan kekerabatan di RW ini? Kira-kira berapa persen dari jumlah total penduduk di RW ini?**

Jawab: ada. Ya kira-kira 20%nya itu saudara dekat. Sisanya karena kami merasa senasib ya tetangga itu sudah kami anggap seperti keluarga sendiri.

- 13. Apakah warga RW VI memahami tentang bahaya bencana longsor?**

Jawab: sepenuhnya kami memahami kalau di daerah sini memang sering terjadi longsor.

- 14. Apakah di RW ini memiliki kepercayaan setempat mengenai bencana longsor?**

Jawab: tidak ada mbak.

- 15. Apakah ada kegiatan adat setempat yang dilakukan dengan maksud dapat mengusir bencana dari wilayah tersebut?**

Jawab: Kalau untuk mengusir bencana longsor kami tidak ada kepercayaan itu. Seluruhnya kami percaya bahwa daerah ini memang langganan longsor dan itu pemberian dari Gusti Allah.

- 16. Apa program kedepan di RW VI dalam upaya menanggulangi bahaya longsor maupun perbaikan pasca bencana longsor?**

Jawab: kami Cuma bisa menunggu bantuan dari pemerintah, harapan kami ya pingin mengadakan penghijauan yang kami piker bisa mengurangi resiko longsor, kami juga kepingin mengadakan pelatihan-pelatihan kebencanaan supaya warga bisa tanggap dan sigap kalau terjadi longsor.

Form Wawancara
Ketua KSB Kelurahan Sukorejo

Nama : Sigit Budiawan
Pekerjaan : Kasi Trantib Kelurahan Sukorejo
Usia : 41 Tahun

Pertanyaan

1. **Kapan KSB didirikan di Kelurahan Sukorejo? Oleh siapa?**
Jawab: Didirikan 1 Oktober 2013 oleh BPBD Kota Semarang
2. **Adakah Susunan kepengurusannya?**
Jawab: Ya ketuanya saya, penanggung jawabnya pak Lurah, anggota semua warga di Kelurahan Sukorejo.
3. **Bagaimana sistem pendanaan di KSB? Apakah ada donator?**
Jawab: kami pendanaannya swadana. Makanya kegiatan kami menunggu ada donator dan bantuan dari luar dulu.
4. **Bentuk-bentuk kegiatannya apa saja?**
Jawab: ya kami ada pelatihan mitigasi bencana, penghijauan kembali, perbaikan jalan dan lingkungan yang rusak akibat terkena longsor. Kami juga berperan aktif ketika longsor terjadi di Kelurahan Sukorejo, entah ketika evakuasi maupun membantu warga korban longsor untuk pengajuan dana bantuan ke pemerintah.
5. **Target dari kegiatan tersebut siapa?**
Jawab: ya tentu saja Warga kelurahan Sukorejo, khususnya di RW-RW yang sering terjadi longsor.
6. **Selama ini bantuan dari pemerintah untuk kegiatan KSB Kelurahan Sukorejo apa saja?**
Jawab: Cuma sebatas bantuan mengadakan pelatihan. Kalau ke warga terkena longsor diberi bantuan berupa uang sebesar Rp. 3.000.000,-
7. **Adakah sistem pelaporan kegiatan di KSB Kelurahan Sukorejo?**
Jawab: ada Cuma setelah ada kegiatan-kegiatan atau ada kejadian longsor.
8. **Adakah komunitas ibu-ibu Siaga bencana? Kalau ada, kegiatannya apa saja?**
Jawab: Tidak ada. Cuma ada ibu ibu PKK yang juga dilatih untuk tanggap menghadapi bencana longsor. Dulu pelatihan yang mengadakan Teknik Sipil Unnes.

9. Apa saja masukan dari KSB untuk pemerintah terkait dengan penanggulangan longsor di Kelurahan Sukorejo?

Jawab: Semoga Pemerintah Kota Semarang dapat terus bekerja sama, bersama-sama dalam mengatasi masalah longsor yang ada di Kelurahan Sukorejo.

Form Wawancara
BPBD Kota Semarang

Nama : Bapak Maryoto
Pekerjaan : Kasi kesiapsiagaan BPBD Kota Semarang
Usia : 55 Tahun

Pertanyaan:

- 1. Apa yang Bapak/Ibu ketahui tentang Kelurahan Sukorejo Kecamatan Gunungpati terkait kawasan rawan longsor?**

Jawab: Kelurahan Sukorejo merupakan kelurahan yang sering terjadi longsor. Dilihat dari struktur geologinya, kelerengannya, jenis tanahnya, dilewati patahan, keluhan Sukorejo masuk ke dalam kawasan rawan bencana longsor.

- 2. Apakah bapak pernah mendengar berita tentang Kelurahan Sukorejo yang mengalami longsor setelah terjadi hujan deras di wilayah tersebut? Bagaimana menurut bapak dilihat dari segi geologi?**

Jawab: Setiap tahun kelurahan Sukorejo pasti mengalami longsor. ya itu tadi, dilihat dari struktur geologinya, kelerengannya, jenis tanahnya, dilewati patahan, keluhan Sukorejo masuk ke dalam kawasan rawan bencana longsor.

- 3. Untuk Kelurahan Sukorejo yang memiliki jenis tanah, kelerengan serta beberapa patahan di wilayahnya, menurut bapak apakah kawasan tersebut masih layak huni atau seharusnya dijadikan kawasan konservasi? Mengapa demikian?**

Jawab: harusnya tidak boleh digunakan untuk permukiman. Tapi ya bagaimana lagi, itu kan urusan pemerintah kok dulu bisa mengeluarkan ijin warga untuk tinggal disitu.

- 4. Ada fenomena banyak masyarakat yang masih tinggal di kawasan rawan bencana Kelurahan Sukorejo, menurut bapak bagaimana?**

Jawab: ya kita kalau membicarakan fenomena itu, ya pasti mereka memiliki alasan-alasan tersendiri kenapa masih tinggal di kawasan itu. Setiap warga berbeda-beda alasannya.

- 5. Apa saja bantuan dari BPBD yang pernah diberikan untuk upaya penanggulangan longsor?**

Jawab: kami rutin mengadakan pelatihan-pelatihan mitigasi bencana terutama di kawasan rawan longsor seperti di Kelurahan Sukorejo. Kami juga memberikan bantuan untuk yang dilanda longsor itu.

6. Apa saja masukan BPBD untuk pemerintah setempat maupun warga terkait upaya penanggulangan longsor di Kelurahan Sukorejo?

Jawab: Warga Kelurahan Sukorejo harus tetap siaga dalam menghadapi longsor, bagaimana pun juga kita manusia tidak bisa menentang dengan alam. Kita hanya bisa beradaptasi dengan alam tersebut

Untuk pemerintah, semoga kedepannya masih tetap dapat bekerja sama dalam menghadapi bencana-bencana yang akan terjadi.