

**ANALISIS SPASIAL KERAWANAN BENCANA TSUNAMI
STUDI KASUS KAWASAN PESISIR KABUPATEN PURWOREJO**

Disusun Guna Memenuhi
Tugas Akhir (TA) / Skripsi Jenjang Sarjana
TP62125

Disusun oleh :
Joko Candra Aditya
31201500769



**PROGRAM STUDI PERENCANAAN WILAYAH DAN KOTA
FAKULTAS TEKNIK
UNIVERSITAS ISLAM SULTAN AGUNG
SEMARANG
2018**

HALAMAN PENGESAHAN

ANALISIS SPASIAL KERAWANAN BENCANA TSUNAMI
STUDI KASUS KAWASAN PESISIR KABUPATEN PURWOREJO

Tugas Akhir Diajukan Kepada
Program Studi Perencanaan Wilayah dan Kota
Fakultas Teknik Universitas Islam Sultan Agung Semarang

TUGAS AKHIR

TP62125



JOKO CANDRA ADITYA
31201500769

Diajukan pada Sidang Pendaran
Tanggal, 26 Maret 2018


Dinyatakan Lulus

Sarjana Program Studi Perencanaan Wilayah dan Kota

1. Ir. M.Faiqun Ni'am, M.T., Ph.D Pembimbing 1
2. Agus Rochani, S.T., M.T. Pembimbing II
3. Dr. Hj. Mila Karmila., S.T., M.T. Penguji

Mengetahui,

Pjs.Dekan Fakultas Teknik
Universitas Islam Sultan Agung



Ir. H. Rachmat Mudiyono, M.T., Ph.D

Ketua Program Studi
Perencanaan Wilayah dan Kota



Ir. H. Eppy Yuliani, M.T.

LEMBAR PERNYATAAN BEBAS PLAGIASI

Saya yang bertanda tangan di bawah ini :

Nama :Joko Candra Aditya
NIM :31201500769
Judul TA :Analisis Spasial Kerawanan Tsunami Studi Kasus
Kawasan Pesisir Kabupaten Purworejo

Dengan ini menyatakan bahwa Tugas Akhir/Skripsi saya dengan judul **"Analisis Spasial Kerawanan Bencana Tsunami Studi Kasus Kawasan Pesisir Kabupaten Purworejo"** adalah karya ilmiah yang bebas dari plagiasi. Jika kemudian hari terbukti terdapat plagiasi dalam Tugas Akhir/Skripsi ini, maka saya bersedia untuk menerima sanksi sesuai dengan peraturan perundang-undangan yang berlaku.

Demikian surat pernyataan ini saya buat untuk dipergunakan sebagaimana semestinya.

Semarang, 1 April 2018


Mahasiswa




Mengetahui/Menyetujui:

Dosen Pembimbing I

Dosen Pembimbing II


Ir. M. Faizun Ni'am, M.T., Ph.D
NIK. 210296020


Agus Rochani, S.T., M.T
NIK. 230202048

PERNYATAAN PERSETUJUAN PUBLIKASI KARYA ILMIAH

Saya yang bertanda tangan dibawah ini :

Nama : Joko Candra Aditya
NIM : 31201500769
Program Studi : Perencanaan Wilayah dan Kota
Fakultas : Teknik
Alamat Asal : Jl KH.Agus Salim no.11 Rt03 Rw05 Kelurahan
Grobogan Kecamatan Grobogan Kabupaten Grobogan
No. Hp/Email : 082133664344/candraditya.ca@gmail.com

Dengan ini menyatakan karya ilmiah berupa Tugas Akhir/Skripsi dengan judul :

**ANALISIS SPASIAL KERAWANAN BENCANA TSUNAMI STUDI KASUS
KAWASAN PESISIR KABUPATEN PURWOREJO**

Dan menyetujuinya menjadi hak milik Universitas Islam Sultan Agung serta memberikan Hak Bebas Royalti Non-Ekklusif untuk disimpan, dialihmediakan, dikelola dalam pangkalan data, dan publikasinya di internet atau media lain untuk kepentingan akademis selama tetap mencantumkan nama penulis sebagai pemilik Hak Cipta.

Pernyataan ini saya buat dengan sungguh-sungguh. Apabila dikemudian hari terbukti ada pelanggaran Hak Cipta/Plagirisme dengan karya ilmiah ini, maka segala bentuk tuntutan hukum yang timbul akan saya tanggung secara pribadi tanpa melibatkan pihak Universitas Islam Sultan Agung.

Ketua Program Studi
Perencanaan Wilayah dan
Kota



Ir. Hj. Eppy Yuliani, M.T.

NIK. 220203034

Semarang , 2 April 2018

Yang menyatakan,

Joko Candra Aditya

NIM. 31201500769

KATA PENGANTAR

Assalamu'alaikum wr. wb.

Puji syukur ke hadirat Allah SWT yang senantiasa memberikan Rahman dan Rahim-Nya. Shalawat serta salam senantiasa tercurah bagi junjungan kita, Muhammad Rasulullah saw. semoga beliau senantiasa dalam kasih sayang Allah. Alhamdulillah penyusun dapat menyelesaikan Laporan Tugas Akhir yang berjudul **Analisis Spasial Kerawanan Bencana Tsunami Studi Kasus Kawasan Pesisir Kabupaten Purworejo** sebagai syarat untuk Kelulusan pada semester genap 2017/2018.

Pada kesempatan ini penyusun ingin menyampaikan terima kasih kepada semua pihak yang telah membantu dalam proses penyelesaian laporan ini yaitu :

1. Ir. H. Rachmat Mudiyono, M.T., Ph.D selaku Dekan Fakultas Teknik Universitas Islam Sultan Agung (UNISSULA).
2. Hj. Ir. Eppy Yuliani, MT selaku Ketua Jurusan Perencanaan Wilayah dan Kota (Planologi) dan dosen koordinator untuk tugas akhir yang telah memberikan masukan dan saran.
3. Ir. M.Faiqun Ni'am, M.T., Ph.D dan Agus Rochani., S.T., M.T. selaku dosen pembimbing dan Dr. Hj. Mila Karmilah, S.T., M.T. yang telah membimbing dan bersedia meluangkan waktu, tenaga, dan pikiran selama pengerjaan laporan hingga sidang dan perbaikan laporan ini.
4. Keluarga dan sahabat yang senantiasa memberikan doa dan dukungan.
5. Anindya Laras Wardhani, S.Ked. yang telah membantu dan mendukung penyusunan laporan ini,
6. Tim AUP4 Pertamina Patra Niaga yang telah membantu menyusun laporan ini dan,
7. Semua pihak yang membantu dalam penyusunan laporan ini.

Penyusun menyadari bahwa laporan ini jauh dari kesempurnaan. Maka, penyusun mengharap kritik dan saran yang membangun. Semoga Laporan ini bermanfaat bagi berbagai pihak khususnya mahasiswa Teknik PWK Unissula. Wassalammu'alaikum wr. wb.

Semarang, Maret 2018

Penyusun